



Mädelstour 2018

Typ:
Etappen: 7
Länge: **80.87 km**
Zeitraum: .. - ..

Gehzeit: **41:36 Stunden**
Aufstieg: **5265 Hm**
Abstieg: **6865 Hm**

Etappe 1

Talstation Lagazuoi - Rifugio Cinque Torri

Wandern - 344 Hm Aufstieg - 322 Hm Abstieg - **02:30** Stunden Gehzeit - 5.07 km Strecke

Passo di Falzarego 2105m - Rifugio Cinque Torri 2137m

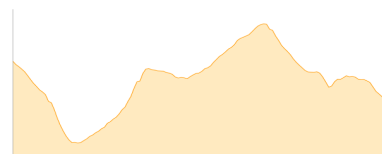


Etappe 2

Rifugio Cinque Torri - Rifugio Citta di Fiume

Wandern - 775 Hm Aufstieg - 980 Hm Abstieg - **06:10** Stunden Gehzeit - 12.88 km Strecke

Rifugio Cinque Torri 2137m - Rifugio Citta di Fiume 1918m

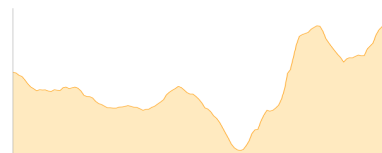


Etappe 3

Rifugio Citta di Fiume - Rifugio A- Tissi

Wandern - 1264 Hm Aufstieg - 939 Hm Abstieg - **08:00** Stunden Gehzeit - 15.17 km Strecke

Rifugio Citta di Fiume 1918m - Rifugio Attilio Tissi 2262m



Etappe 4

Rifugio A- Tissi - Rifugio Bruto Carestiato

Wandern - 852 Hm Aufstieg - 1295 Hm Abstieg - **07:15** Stunden Gehzeit - 14.73 km Strecke

Rifugio Attilio Tissi 2262m - Rifugio Bruto Carestiato 1815m



Etappe 5

Rifugio Bruto Carestiato - Rifugio Sommariva al Pramperet

Wandern - 763 Hm Aufstieg - 707 Hm Abstieg - **05:45** Stunden Gehzeit - 12.86 km Strecke

Rifugio Bruto Carestiato 1815m - Rifugio Sommariva al Pramperet 1857m



Etappe 6

Rifugio Sommariva al Pramperet - Rifugio Bianchet

Wandern - 931 Hm Aufstieg - 1554 Hm Abstieg - **07:35** Stunden Gehzeit - 11.03 km Strecke

Rifugio Sommariva al Pramperet 1857m - Rifugio Bianchet 1241m





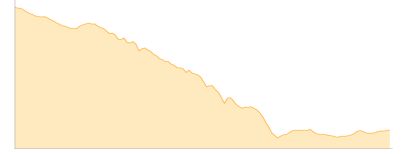
Mädelstour 2018

Etappe 7

Rifugio Bianchet - La Muda (Val Cordevole)

Wandern - 336 Hm Aufstieg - 1068 Hm Abstieg - **04:25** Stunden Gehzeit - 9.14 km Strecke

Rifugio Bianchet 1241m - La Muda 509m





Mädelstour 2018

Mögliche Unterkünfte

Rifugio Cinque Torri 2137 m, AV: k.A., Dusche: k.A., Tel: +39 0436 2902, Schlafplätze: -

Rifugio Citta di Fiume 1918 m, AV: k.A., Dusche: k.A., Tel: +39 0437 720268, Schlafplätze: -

Rifugio Attilio Tissi 2262 m, AV: k.A., Dusche: k.A., Tel: +39 0437 721644, Schlafplätze: -

Rifugio Bruto Carestiato 1815 m, AV: k.A., Dusche: k.A., Schlafplätze: -

Rifugio Sommariva al Pramperet 1857 m, AV: k.A., Dusche: k.A., Schlafplätze: -

Rifugio Bianchet 1241 m, AV: k.A., Dusche: k.A., Schlafplätze: -