



Wiesbadener Höhenweg

Typ: **Rundtour**
Etappen: **5**
Länge: **80.85 km**
Zeitraum: **00.00.0000 - 00.00.0000**

Gehzeit: **24:40 Stunden**
Aufstieg: **1541 Hm**
Abstieg: **1829 Hm**

Etappe 1

Wiesbaden-West

Wandern **T2** - 574 Hm Aufstieg - 235 Hm Abstieg - **06:00** Stunden Gehzeit - 19.36 km Strecke

Biebrich 83m - Schierstein 84m - Spitzer Stein 255m - Chausseehaus 293m - Schläferskopf 454m - Eiserne Hand 423m

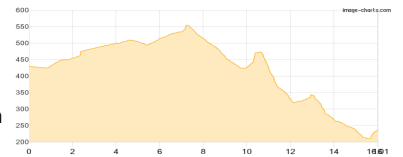


Etappe 2

Wiesbaden-Nord

Wandern **T2** - 364 Hm Aufstieg - 588 Hm Abstieg - **05:15** Stunden Gehzeit - 16.2 km Strecke

Eiserne Hand 423m - Platte 500m - Rassel 539m - Kellerskopf [HE] 474m - Bauschhütte 360m - Naurod 323m
- Auringen-Medenbach 234m

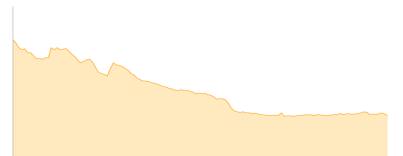


Etappe 3

Wiesbaden-Ost

Wandern **T2** - 125 Hm Aufstieg - 240 Hm Abstieg - **05:55** Stunden Gehzeit - 21.87 km Strecke

Auringen-Medenbach 234m - Hockenberger Mühle 190m - Igstadt 195m - Erbenheim 146m - Kostheim 84m - Kastel 84m - Biebrich 83m



Etappe 4

Wiesbaden-Mitte

Wandern **T1** - 213 Hm Aufstieg - 561 Hm Abstieg - **05:15** Stunden Gehzeit - 17.18 km Strecke

Kellerskopf [HE] 474m - DAV - Wiesbaden 220m - Wiesbaden 119m - Mosbach 133m - Biebrich 83m

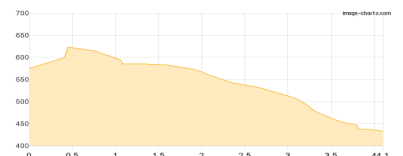


Etappe 5

Wiesbaden-Nordwest

Wandern **T2** - 265 Hm Aufstieg - 205 Hm Abstieg - **02:15** Stunden Gehzeit - 6.24 km Strecke

Hohe Wurzel 573m - Eiserne Hand 423m





Wiesbadener Höhenweg

Mögliche Unterkünfte

Persönliche Anmerkungen

Das in Planung befindliche Projekt kann über diesen Link aufgerufen werden.

Alle Höhenangaben in Metern über Normalhöhennull (NHN).