



Dolo1

Typ: **Strecke**
Etappen: **6**
Länge: **73.22 km**
Zeitraum: .. - ..

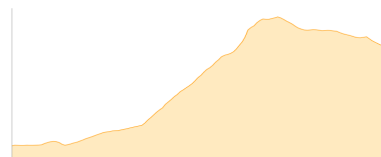
Gehzeit: **39:17 Stunden**
Aufstieg: **5445 Hm**
Abstieg: **5958 Hm**

Etappe 1

Pragser Wildsee - Sennes-Hütte

Wandern - 900 Hm Aufstieg - 256 Hm Abstieg - **04:35** Stunden Gehzeit - 8.13 km Strecke

Pragser Wildsee 1494m - Sennes-Hütte 2126m



Etappe 2

Sennes-Hütte - Lavarellahütte

Wandern - 676 Hm Aufstieg - 763 Hm Abstieg - **05:05** Stunden Gehzeit - 10.24 km Strecke

Sennes-Hütte 2126m - Lavarellahütte 2042m

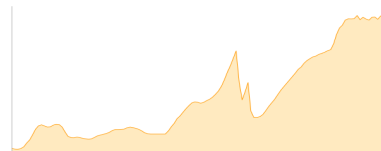


Etappe 3

Lavarellahütte - Lagazuoi - Rifugio Lagazuoi

Wandern - 1364 Hm Aufstieg - 694 Hm Abstieg - **07:35** Stunden Gehzeit - 13.01 km Strecke

Lavarellahütte 2042m - Lagazuoi 2778m - Rifugio Lagazuoi 2750m

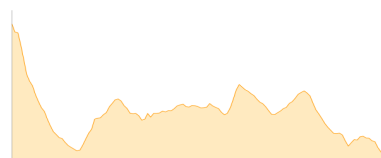


Etappe 4

Rifugio Lagazuoi - Rifugio Citta di Fiume

Wandern - 910 Hm Aufstieg - 1711 Hm Abstieg - **08:55** Stunden Gehzeit - 19.73 km Strecke

Rifugio Lagazuoi 2750m - Rifugio Citta di Fiume 1918m



Etappe 5

Rifugio Citta di Fiume - Rifugio A. Tissi

Wandern - 1264 Hm Aufstieg - 939 Hm Abstieg - **08:00** Stunden Gehzeit - 15.17 km Strecke

Rifugio Citta di Fiume 1918m - Rifugio Attilio Tissi 2262m

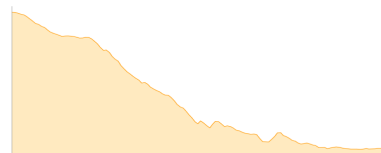


Etappe 6

Rifugio A. Tissi - Hotel Alleghe

Wandern - 331 Hm Aufstieg - 1595 Hm Abstieg - **05:10** Stunden Gehzeit - 6.93 km Strecke

Rifugio Attilio Tissi 2262m - Hotel Alleghe 981m





Dolo1

Mögliche Unterkünfte

Sennes-Hütte 2126 m, privat, Dusche: k.A., mobil: +39 328 7945579, Schlafplätze: -

Lavarellahütte 2042 m, AV: k.A., Dusche: k.A., Tel: +39 0474 501079, Schlafplätze: -

Rifugio Lagazuoi 2750 m, AV: k.A., Dusche: k.A., Tel: +39 0436 867303, mobil: +39 340 7195306, Schlafplätze: 74

Rifugio Citta di Fiume 1918 m, AV: k.A., Dusche: k.A., Tel: +39 0437 720268, Schlafplätze: -

Rifugio Attilio Tissi 2262 m, AV: k.A., Dusche: k.A., Tel: +39 0437 721644, Schlafplätze: -

Hotel Alleghe 981 m, AV: k.A., Dusche: k.A., Schlafplätze: -