



# 2018\_Sölden

Typ: **Rundtour**  
Etappen: **7**  
Länge: **53.91 km**  
Zeitraum: **00.00.0000 - 00.00.0000**

Gehzeit: **32:40 Stunden**  
Aufstieg: **4911 Hm**  
Abstieg: **4750 Hm**

## Etappe 1

### Sportalm - Brunnenkogelhaus

Wandern - 1365 Hm Aufstieg - 20 Hm Abstieg - **05:15** Stunden Gehzeit - 5.53 km Strecke

Brunnenkogelhaus 2738m

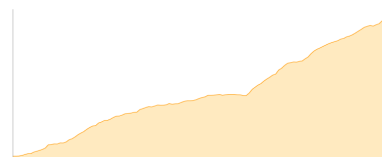


## Etappe 2

### Sölden - Lochlealm - Fiegls Hütte - Brunnenkogelhaus

Wandern - 1466 Hm Aufstieg - 99 Hm Abstieg - **06:25** Stunden Gehzeit - 10.15 km Strecke

Sölden 1346m - Lochlealm 1854m - Fiegls Gasthaus 1956m - Brunnenkogelhaus 2738m



## Etappe 3

### Brunnenkogelhaus - Siegerlandhütte

Wandern - 773 Hm Aufstieg - 790 Hm Abstieg - **05:35** Stunden Gehzeit - 11.44 km Strecke

Brunnenkogelhaus 2738m - Siegerlandhütte 2710m

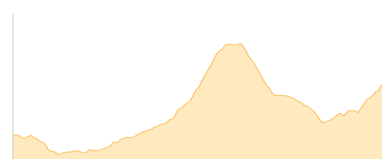


## Etappe 4

### Siegerlandhütte - Hildesheimer Hütte

Wandern - 589 Hm Aufstieg - 404 Hm Abstieg - **03:25** Stunden Gehzeit - 5.27 km Strecke

Siegerlandhütte 2710m - Hildesheimer Hütte 2899m

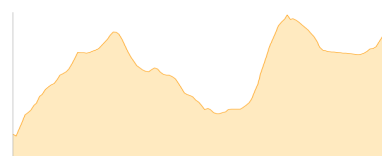


## Etappe 5

### Hildesheimer Hütte - Hochstubaihütte

Hochalpin - 622 Hm Aufstieg - 348 Hm Abstieg - **03:30** Stunden Gehzeit - 5.95 km Strecke

Hildesheimer Hütte 2899m - Hochstubaihütte 3174m



## Etappe 6

### Hochstubaihütte - Sportalm

Hochalpin - 39 Hm Aufstieg - 1826 Hm Abstieg - **05:00** Stunden Gehzeit - 9.35 km Strecke

Hochstubaihütte 3174m






## 2018\_Sölden

### Etappe 7

#### Hochstubaihütte - Laubkarsee - Fiegls Hütte

Hochalpin - 57 Hm Aufstieg - 1263 Hm Abstieg - **03:30** Stunden Gehzeit - 6.22 km Strecke

Hochstubaihütte 3174m - Laubkarsee 2680m - Fiegls Gasthaus 1956m





## 2018\_Sölden

### Mögliche Unterkünfte

Brunnenkogelhaus 2738 m, ÖTK, Dusche: k.A., Tel: +43 664 1234206, Schlafplätze: 24

Lochlealm 1854 m, AV: k.A., Dusche: k.A., Tel: +43 5254 3240, Schlafplätze: -

Fiegls Gasthaus 1956 m, privat, Dusche: ja, mobil: +43 664 8617341, Schlafplätze: 18

Siegerlandhütte 2710 m, DAV, Dusche: k.A., Tel: +43 664 8667935, mobil: +43 664 2414040, Schlafplätze: 49

Hildesheimer Hütte 2899 m, DAV, Dusche: k.A., Tel: +43 5254 2300, Schlafplätze: 80

Hochstubahütte 3174 m, DAV, Dusche: k.A., Tel: +43 720 920305, mobil: +43 664 2665290, Schlafplätze: 42

### Persönliche Anmerkungen

Die Tour beginnt am Montag, d. 27.08.2018 in Sölden und wird am Freitag, 31.08.2018 wiederum in Sölden beendet.

Anfahrt am 26.08.2018 von Ulm nach Sölden mit dem Auto. Übernachtung in Sölden vom 26./27.08.2018. Rückfahrt am 01.09.2018 von Sölden nach Würzburg und am Sonntag nach Langwedel. Übernachtung in Sölden vom 31.08./01.09.2018.