



Dreizinnen Tour

Typ:
Etappen: **6**
Länge: **45.45 km**
Zeitraum: .. - ..


Gehzeit: **23:24 Stunden**
Aufstieg: **3314 Hm**
Abstieg: **3314 Hm**

Etappe 1

Zum Klaus - Dreischusterhütte

Wandern - 400 Hm Aufstieg - 11 Hm Abstieg - **02:05** Stunden Gehzeit - 5.72 km Strecke

Alte Säge 1259m - Dreischusterhütte 1626m

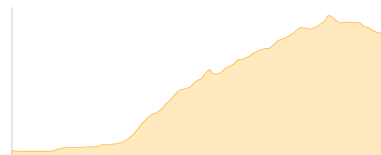


Etappe 2

Dreischusterhütte - Sextner Stein - Dreizinnenhütte

Wandern - 981 Hm Aufstieg - 229 Hm Abstieg - **04:35** Stunden Gehzeit - 6.73 km Strecke

Dreischusterhütte 1626m - Sextner Stein 2539m - Dreizinnenhütte 2405m



Etappe 3

Dreizinnenhütte - Gamsscharte -I- - Passportscharte - Paternsattel - Langalm - ... - Rifugio Lavaredo

Wandern - 547 Hm Aufstieg - 603 Hm Abstieg - **04:05** Stunden Gehzeit - 8.71 km Strecke

Dreizinnenhütte 2405m - Gamsscharte (I) 2650m - Passportscharte 2531m - Paternsattel 2454m - Langalm 2235m - Zinnenkuppen-Pass 2315m - Rifugio Auronzo 2320m - Rifugio Lavaredo 2344m

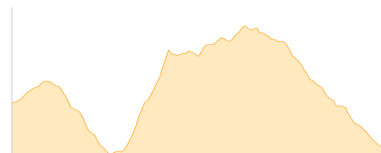


Etappe 4

Rifugio Lavaredo - Oberbachernjoch - Zsigmondy-Hütte

Hochalpin - 482 Hm Aufstieg - 617 Hm Abstieg - **03:35** Stunden Gehzeit - 5.81 km Strecke

Rifugio Lavaredo 2344m - Oberbachernjoch 2519m - Zsigmondy-Hütte 2224m

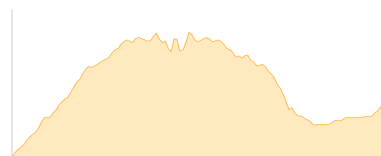


Etappe 5

Zsigmondy-Hütte - Büllelejochhütte - Oberbachernspitze - ... - Dreizinnenhütte

Wandern - 762 Hm Aufstieg - 570 Hm Abstieg - **04:40** Stunden Gehzeit - 7.85 km Strecke

Zsigmondy-Hütte 2224m - Büllelejochhütte 2528m - Oberbachernspitze 2675m - Östliche Oberbachernspitze 2677m - Einserkofel 2698m - Dreizinnenhütte 2405m



Etappe 6

Dreizinnenhütte - Zum Klaus

Wandern - 142 Hm Aufstieg - 1284 Hm Abstieg - **04:20** Stunden Gehzeit - 10.63 km Strecke

Dreizinnenhütte 2405m - Alte Säge 1259m





Dreizinnen Tour

Mögliche Unterkünfte

Dreischusterhütte 1626 m, AVS, Dusche: k.A., Tel: +39 0474 966610, Schlafplätze: 52

Dreizinnenhütte 2405 m, CAI, Dusche: ja, Tel: +39 0474 972002, Schlafplätze: -

Rifugio Auronzo 2320 m, CAI, Dusche: k.A., Schlafplätze: -

Rifugio Lavaredo 2344 m, AV: k.A., Dusche: k.A., Schlafplätze: -

Zsigmondy-Hütte 2224 m, AV: k.A., Dusche: k.A., Tel: +39 0474 710358, Schlafplätze: 75

Büllelejochhütte 2528 m, privat, Dusche: k.A., Schlafplätze: -