



Arlberg 2014

Typ: **Rundtour**
Etappen: **5**
Länge: **51.82 km**
Zeitraum: .. - ..

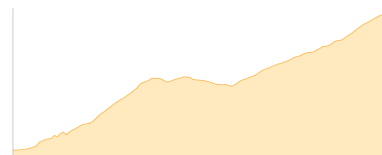
Gehzeit: **27:25 Stunden**
Aufstieg: **3953 Hm**
Abstieg: **3617 Hm**

Etappe 1

Parkplatz bei Gasthaus Engel Klösterle - Kaltenberghütte

Wandern - 1175 Hm Aufstieg - 173 Hm Abstieg - **05:15** Stunden Gehzeit - 7.5 km Strecke

Klösterle 1073m - Kaltenberghütte 2089m

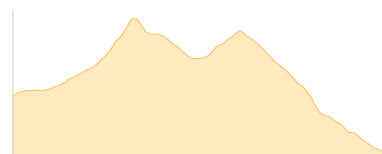


Etappe 2

Kaltenberghütte - Konstanzer Hütte

Wandern - 803 Hm Aufstieg - 1193 Hm Abstieg - **06:20** Stunden Gehzeit - 10 km Strecke

Kaltenberghütte 2089m - Konstanzer Hütte 1688m



Etappe 3

Konstanzer Hütte - Leutkircher Hütte

Wandern - 1151 Hm Aufstieg - 584 Hm Abstieg - **07:35** Stunden Gehzeit - 17.51 km Strecke

Konstanzer Hütte 1688m - Leutkircher Hütte 2251m



Etappe 4

Leutkircher Hütte - Stuttgarter Hütte

Wandern - 698 Hm Aufstieg - 659 Hm Abstieg - **04:40** Stunden Gehzeit - 8.03 km Strecke

Leutkircher Hütte 2251m - Stuttgarter Hütte 2310m




Etappe 5

Stuttgarter Hütte - Suben Hotel Arlberg

Wandern - 126 Hm Aufstieg - 1008 Hm Abstieg - **03:35** Stunden Gehzeit - 8.78 km Strecke

Stuttgarter Hütte 2310m - Stuben 1407m





Arlberg 2014

Mögliche Unterkünfte

Kaltenberghütte 2089 m, DAV, Dusche: ja, Tel: +43 5582 790, mobil: +49 7121 340860, Schlafplätze: 55

Konstanzer Hütte 1688 m, DAV, Dusche: ja, Tel: +43664 73621816, mobil: +43 664 73844 682, Schlafplätze: 73

Leutkircher Hütte 2251 m, DAV, Dusche: ja, Tel: +43 664 9857849, Schlafplätze: 50

Stuttgarter Hütte 2310 m, DAV, Dusche: ja, Tel: +43 5583 3412, mobil: +43 676 7580250, Schlafplätze: 70