



The Alpine Guides' High Route

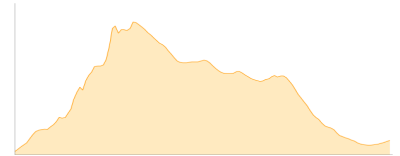
Typ:	Strecke	Gehzeit:	26:25 Stunden
Etappen:	5	Aufstieg:	3336 Hm
Länge:	52.13 km	Abstieg:	4374 Hm
Zeitraum:	.. - ..		

Etappe 1

Bergstation Lift Santa Croce - Faneshütte

Wandern - 780 Hm Aufstieg - 730 Hm Abstieg - **05:05** Stunden Gehzeit - 8.03 km Strecke

Bergstation Lift Santa Croce 2015m - Faneshütte 2060m

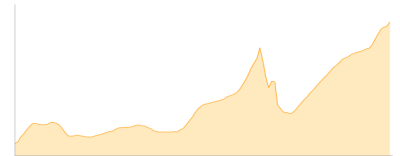


Etappe 2

Faneshütte - Rifugio Lagazuoi

Wandern - 1193 Hm Aufstieg - 538 Hm Abstieg - **06:35** Stunden Gehzeit - 12.34 km Strecke

Faneshütte 2060m - Rifugio Lagazuoi 2750m



Etappe 3

Rifugio Lagazuoi - Rifugio Nuvolau

Wandern - 598 Hm Aufstieg - 796 Hm Abstieg - **04:25** Stunden Gehzeit - 6.85 km Strecke

Rifugio Lagazuoi 2750m - Rifugio Nuvolau 2575m

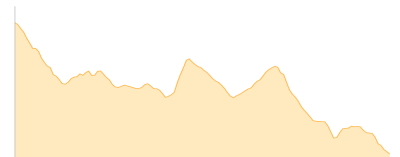


Etappe 4

Rifugio Nuvolau - Rifugio Citta di Fiume

Wandern - 550 Hm Aufstieg - 1156 Hm Abstieg - **05:55** Stunden Gehzeit - 14.2 km Strecke

Rifugio Nuvolau 2575m - Rifugio Citta di Fiume 1918m

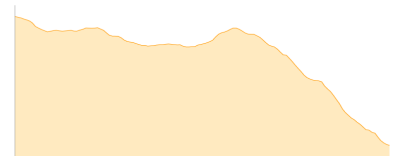


Etappe 5

Rifugio Citta di Fiume - Hotel Alleghe

Wandern - 215 Hm Aufstieg - 1154 Hm Abstieg - **04:25** Stunden Gehzeit - 10.7 km Strecke

Rifugio Citta di Fiume 1918m - Hotel Alleghe 981m





The Alpine Guides' High Route

Mögliche Unterkünfte

Faneshütte 2060 m, privat, Dusche: ja, Tel: +39 0474 501 097, Schlafplätze: 100

Rifugio Lagazuoi 2750 m, AV: k.A., Dusche: k.A., Tel: +39 0436 867303, mobil: +39 340 7195306, Schlafplätze: 74

Rifugio Nuvolau 2575 m, AV: k.A., Dusche: nein, Tel: +39 0436 867938, Schlafplätze: -

Rifugio Citta di Fiume 1918 m, AV: k.A., Dusche: k.A., Tel: +39 0437 720268, Schlafplätze: -

Hotel Alleghe 981 m, AV: k.A., Dusche: k.A., Schlafplätze: -