



Rosengarten 5 Tage

Typ:
Etappen: **6**
Länge: **32.34 km**
Zeitraum: .. - ..

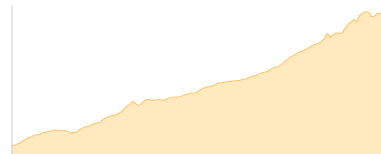
Gehzeit: **26:04 Stunden**
Aufstieg: **4374 Hm**
Abstieg: **3723 Hm**

Etappe 1

St- Zyprian - Grasleitenhütte

Wandern - 1293 Hm Aufstieg - 246 Hm Abstieg - **05:50** Stunden Gehzeit - 7.95 km Strecke

St. Zyprian 1093m - Grasleitenhütte 2165m



Etappe 2

Grasleitenhütte - Kesselkogel - Rifugio d- Antermoia

Wandern - 1014 Hm Aufstieg - 624 Hm Abstieg - **05:20** Stunden Gehzeit - 5.39 km Strecke

Grasleitenhütte 2165m - Kesselkogel 3004m - Rifugio Antermoia 2497m

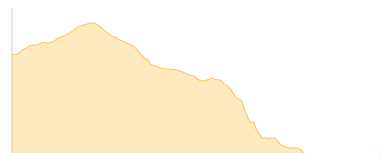


Etappe 3

Rifugio d- Antermoia - Passo delle Scalette

Wandern - 296 Hm Aufstieg - 889 Hm Abstieg - **03:30** Stunden Gehzeit - 6.03 km Strecke

Rifugio Antermoia 2497m - Passo delle Scalette 2348m



Etappe 4

Gardeccia - Vajolet-Hütte

Wandern - 320 Hm Aufstieg - 28 Hm Abstieg - **01:25** Stunden Gehzeit - 2.05 km Strecke

Rifugio Gardeccia 1949m - Vajolet-Hütte 2243m

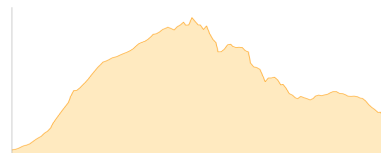


Etappe 5

Vajolet-Hütte - Gartlhütte - Santner-Einstieg - Kölner Hütte

Wandern - 713 Hm Aufstieg - 607 Hm Abstieg - **04:05** Stunden Gehzeit - 3.61 km Strecke

Vajolet-Hütte 2243m - Gartlhütte 2621m - Santner Klettersteig - Ferrata Passo Santner (B/C, 2) 2580m - Kölner Hütte 2337m

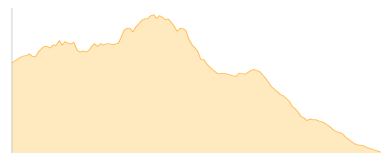


Etappe 6

Kölner Hütte - Rotwand - Karerpass

Wandern - 738 Hm Aufstieg - 1329 Hm Abstieg - **06:00** Stunden Gehzeit - 7.32 km Strecke

Kölner Hütte 2337m - Rotwand 2806m - Karerpass 1752m





Rosengarten 5 Tage

Mögliche Unterkünfte

Grasleitenhütte 2165 m, CAI, Dusche: k.A., Tel: +39 0471 642103, Schlafplätze: -

Rifugio Antermoia 2497 m, AV: k.A., Dusche: k.A., Schlafplätze: -

Rifugio Gardeccia 1949 m, AV: k.A., Dusche: k.A., Schlafplätze: -

Vajolet-Hütte 2243 m, SAT, Dusche: k.A., Schlafplätze: -

Garthütte 2621 m, privat, Dusche: k.A., Schlafplätze: -

Kölner Hütte 2337 m, CAI, Dusche: k.A., Tel: +39 0471 612033, mobil: +39 0335 6563512, Schlafplätze: 60