



# Hochzeitstagtour

Typ: **Strecke**  
Etappen: **3**  
Länge: **23.57 km**  
Zeitraum: .. - ..

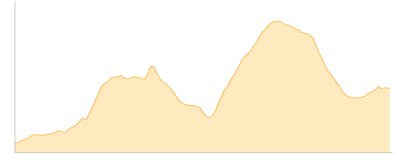
Gehzeit: **14:00 Stunden**  
Aufstieg: **2048 Hm**  
Abstieg: **2113 Hm**

## Etappe 1

### Obertauern Olympiastützpunkt - Ignaz-Mattis-Hütte

Wandern - 916 Hm Aufstieg - 670 Hm Abstieg - **05:45** Stunden Gehzeit - 10.7 km Strecke

Obertauern Olympiastützpunkt 1747m - Ignaz-Mattis-Hütte 1986m

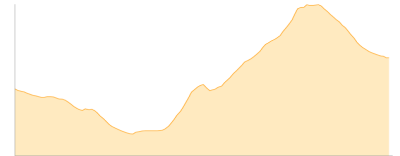


## Etappe 2

### Ignaz-Mattis-Hütte - Keinprechthütte

Wandern - 558 Hm Aufstieg - 432 Hm Abstieg - **03:15** Stunden Gehzeit - 4.13 km Strecke

Keinprechthütte 1872m - Landawirseehtütte 1985m

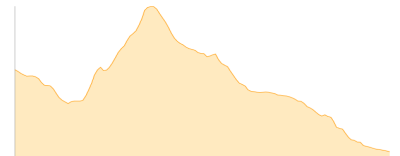


## Etappe 3

### Keinprechthütte - Hüttendorf

Wandern - 574 Hm Aufstieg - 1011 Hm Abstieg - **05:00** Stunden Gehzeit - 8.74 km Strecke

Keinprechthütte 1872m - Hüttendorf 1417m





# Hochzeitstagtour

## Mögliche Unterkünfte

Ignaz-Mattis-Hütte 1986 m, ÖAV, Dusche: ja, mobil: +43 664 4233823, Schlafplätze: 57

Keinprechthütte 1872 m, ÖAV, Dusche: ja, mobil: +43 664 43 303 46, Schlafplätze: 49

Landawirseehütte 1985 m, ÖAV, Dusche: ja, Tel: +43 676 7785375, mobil: +43 676 7785375, Schlafplätze: 45

Hüttendorf 1417 m, AV: k.A., Dusche: k.A., Schlafplätze: -