



## STUBAIER II

Typ: **Stützpunkt**  
Etappen: **4**  
Länge: **33.66 km**  
Zeitraum: **05.08.2018 - 08.08.2018**

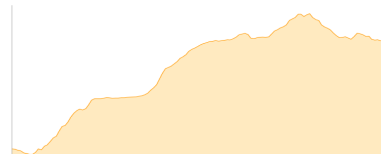
Gehzeit: **18:30 Stunden**  
Aufstieg: **3111 Hm**  
Abstieg: **3109 Hm**

### **Etappe 1** 05.08.2018 Sonntag

#### **129/SULZENAUHÜTTE**

Wandern **T2** - 984 Hm Aufstieg - 342 Hm Abstieg - **04:00** Stunden Gehzeit - 8.59 km Strecke

Grawa-Alm 1534m - Grawa 1517m - Sulzenaualm 1847m - Sulzenauhütte 2191m - Sulzenauhütte 2191m

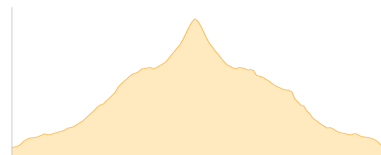


### **Etappe 2** 06.08.2018 Montag

#### **130/APERER FREIGER**

Wandern **T4** - 1083 Hm Aufstieg - 1082 Hm Abstieg - **07:00** Stunden Gehzeit - 8.97 km Strecke

Sulzenauhütte 2191m - Blaue Lacke 2287m - Aperer Freiger 3262m - Blaue Lacke 2287m - Sulzenauhütte 2191m

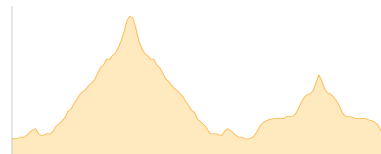


### **Etappe 3** 07.08.2018 Dienstag

#### **131/MAIRSPITZ**

Wandern **T3** - 955 Hm Aufstieg - 954 Hm Abstieg - **06:00** Stunden Gehzeit - 11.46 km Strecke

Sulzenauhütte 2191m - Mairspitze 2759m - Sulzenauhütte 2191m - Sulzenauhütte 2191m

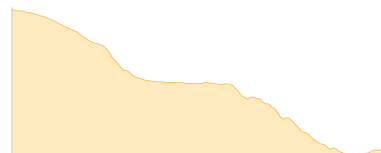


### **Etappe 4** 08.08.2018 Mittwoch

#### **132/ABSTEIG GRAWA ALM**

Wandern **T2** - 89 Hm Aufstieg - 731 Hm Abstieg - **01:30** Stunden Gehzeit - 4.65 km Strecke

Sulzenauhütte 2191m - Sulzenaualm 1847m - Grawa 1517m - Grawa-Alm 1534m





## STUBAIER II

### Mögliche Unterkünfte

Sulzenaualm 1847 m, AV: k.A., Dusche: k.A., mobil: +43 676 560 30 90, Schlafplätze: -

Sulzenauhütte 2191 m, DAV, Dusche: k.A., Tel: +43 5226 2432, mobil: +43 664 2716898, Schlafplätze: 140