



Urlaub 2018 Lech-Edelweißhaus (6 Tage)


Typ:	Strecke	Gehzeit:	21:46 Stunden
Etappen:	6	Aufstieg:	3023 Hm
Länge:	39.61 km	Abstieg:	3346 Hm
Zeitraum:	00.00.0000 - 00.00.0000		

Etappe 1

Lech - Rüfikopf

Wandern - 921 Hm Aufstieg - 30 Hm Abstieg - **03:50** Stunden Gehzeit - 5.13 km Strecke

Rüfikopf 2362m



Etappe 2

Rüfikopf - Stuttgarter Hütte

Wandern - 330 Hm Aufstieg - 367 Hm Abstieg - **02:30** Stunden Gehzeit - 5.06 km Strecke

Rüfikopf 2362m - Stuttgarter Hütte 2310m

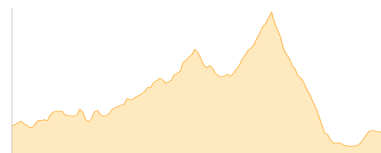


Etappe 3

Stuttgarter Hütte - Ulmer Hütte

Wandern - 575 Hm Aufstieg - 598 Hm Abstieg - **03:50** Stunden Gehzeit - 5.85 km Strecke

Stuttgarter Hütte 2310m - Ulmer Hütte 2285m

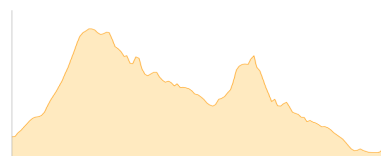


Etappe 4

Ulmer Hütte - Leutkircher Hütte

Wandern - 563 Hm Aufstieg - 580 Hm Abstieg - **03:55** Stunden Gehzeit - 7.07 km Strecke

Ulmer Hütte 2285m - Leutkircher Hütte 2251m

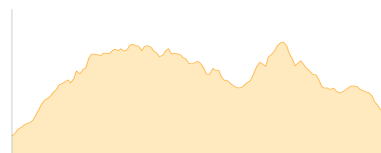


Etappe 5

Leutkircher Hütte - Kaiserjochhaus

Wandern - 414 Hm Aufstieg - 369 Hm Abstieg - **02:40** Stunden Gehzeit - 4.51 km Strecke

Leutkircher Hütte 2251m - Kaiserjochhaus 2310m



Etappe 6

Kaiserjochhaus - Kaiseralpe - Edelweißhaus - Haltestelle Steeg Dorf

Wandern - 220 Hm Aufstieg - 1402 Hm Abstieg - **05:05** Stunden Gehzeit - 12 km Strecke

Kaiserjochhaus 2310m - Kaiseralpe 1689m - Edelweißhaus 1530m - Haltestelle Steeg Dorf 1112m





Urlaub 2018 Lech-Edelweißhaus (6 Tage)

Mögliche Unterkünfte

Stuttgarter Hütte 2310 m, DAV, Dusche: ja, Tel: +43 5583 3412, mobil: +43 676 7580250, Schlafplätze: 70

Ulmer Hütte 2285 m, DAV, Dusche: ja, Tel: +43 5446 30200, Schlafplätze: 52

Leutkircher Hütte 2251 m, DAV, Dusche: ja, Tel: +43 664 9857849, Schlafplätze: 50

Kaiserjochhaus 2310 m, DAV, Dusche: ja, Tel: +43 664 1556533, Schlafplätze: 67

Kaiseralpe 1689 m, AV: k.A., Dusche: k.A., Schlafplätze: -

Edelweißhaus 1530 m, DAV, Dusche: ja, Tel: +43 5633 51158, Schlafplätze: 40

Persönliche Anmerkungen

Alternativstrecke über 6 Tage