



Lienz - Königssee

Typ: **Strecke**
Etappen: **9**
Länge: **127.09 km**
Zeitraum: .. - ..

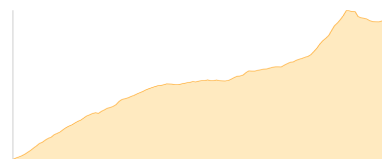
Gehzeit: **62:21 Stunden**
Aufstieg: **8168 Hm**
Abstieg: **8684 Hm**

Etappe 1

Iselsberg-Stronach - Wangenitzseehütte

Wandern - 1558 Hm Aufstieg - 184 Hm Abstieg - **07:35** Stunden Gehzeit - 14.57 km Strecke

Iselsberg-Stronach 1117m - Wangenitzseehütte 2508m



Etappe 2

Wangenitzseehütte - Lienzer Hütte - Elberfelder Hütte

Wandern - 926 Hm Aufstieg - 1094 Hm Abstieg - **06:50** Stunden Gehzeit - 12.5 km Strecke

Wangenitzseehütte 2508m - Lienzer Hütte 1977m - Elberfelder Hütte 2346m



Etappe 3

Elberfelder Hütte - Glorer Hütte

Wandern - 977 Hm Aufstieg - 649 Hm Abstieg - **05:35** Stunden Gehzeit - 8.49 km Strecke

Elberfelder Hütte 2346m - Glorer Hütte 2642m

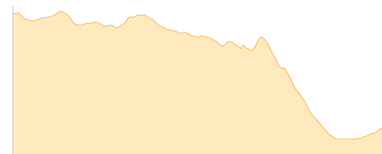


Etappe 4

Glorer Hütte - Salmhütte - Glocknerhaus

Wandern - 446 Hm Aufstieg - 990 Hm Abstieg - **04:45** Stunden Gehzeit - 10.42 km Strecke

Glorer Hütte 2642m - Salmhütte 2644m - Glocknerhaus 2132m



Etappe 5

Glocknerhaus - Trauneralm

Wandern - 617 Hm Aufstieg - 1235 Hm Abstieg - **05:35** Stunden Gehzeit - 8.61 km Strecke

Glocknerhaus 2132m - Trauneralm 1522m



Etappe 6

Trauneralm - Ferleiten - Bruck - Abzweig Erlberg - Holzeggghof

Wandern - 579 Hm Aufstieg - 880 Hm Abstieg - **08:45** Stunden Gehzeit - 27.64 km Strecke

Trauneralm 1522m - Ferleiten 1145m - Bruck 751m





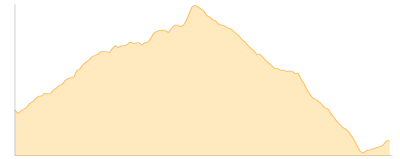
Lienz - Königssee

Etappe 7

Holzeggghof - Statzerhaus - Griesbachalm - Hinterjetzbachhof

Wandern - 1224 Hm Aufstieg - 1493 Hm Abstieg - **09:35** Stunden Gehzeit - 20.44 km Strecke

Statzerhaus 2117m



Etappe 8

Hinterjetzbachhof - Maria Alm - Riemannhaus

Wandern - 1531 Hm Aufstieg - 306 Hm Abstieg - **07:20** Stunden Gehzeit - 11.85 km Strecke

Riemannhaus 2177m

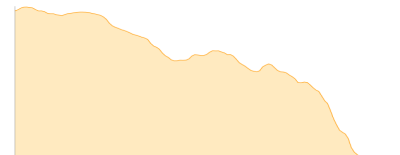


Etappe 9

Riemannhaus - Kärlingerhaus - Schiffsanleger Salet

Wandern - 310 Hm Aufstieg - 1853 Hm Abstieg - **06:20** Stunden Gehzeit - 12.58 km Strecke

Riemannhaus 2177m - Kärlingerhaus 1638m - Salet 604m





Lienz - Königssee

Mögliche Unterkünfte

Wangenitzseehütte 2508 m, ÖAV, Dusche: ja, Tel: +43 4826 229, Schlafplätze: 66

Lienzer Hütte 1977 m, ÖAV, Dusche: k.A., Tel: +43 4852 69966, Schlafplätze: 83

Elberfelder Hütte 2346 m, DAV, Dusche: k.A., Tel: +43 4824 2545, mobil: +43 664 2444338, Schlafplätze: 52

Glorer Hütte 2642 m, DAV, Dusche: k.A., mobil: +43 664 3032200, Schlafplätze: 50

Salmhütte 2644 m, ÖAV, Dusche: k.A., Schlafplätze: 50

Glocknerhaus 2132 m, ÖAV, Dusche: ja, Tel: +43 4824 24666, mobil: +43 676 9448284, Schlafplätze: 88

Trauneralm 1522 m, AV: k.A., Dusche: k.A., Schlafplätze: -

Bruck 751 m, AV: k.A., Dusche: k.A., Schlafplätze: -

Statzerhaus 2117 m, AV: k.A., Dusche: k.A., Schlafplätze: -

Riemannhaus 2177 m, DAV, Dusche: ja, Tel: +43 6582 73300, Schlafplätze: 104

Kärlingerhaus 1638 m, DAV, Dusche: ja, Tel: +49 (0)8652-6019901, Schlafplätze: 203