



BERNER ALPEN

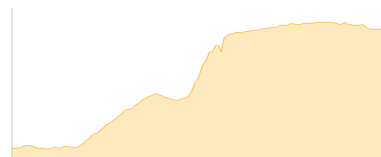
Typ:	Strecke	Gehzeit:	19:45 Stunden
Etappen:	4	Aufstieg:	2556 Hm
Länge:	29.48 km	Abstieg:	3019 Hm
Zeitraum:	05.08.2014 - 08.08.2014		

Etappe 1 05.08.2014 Dienstag

072/ROTSTOCKHÜTTE

Wandern - 550 Hm Aufstieg - 148 Hm Abstieg - **02:40** Stunden Gehzeit - 6.39 km Strecke

Mürren 1638m - Rotstockhütte 2039m

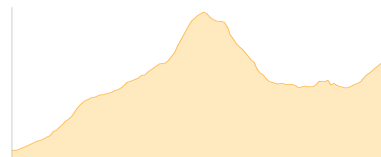


Etappe 2 06.08.2014 Mittwoch

073/GSPALTENHORNHÜTTE

Wandern - 853 Hm Aufstieg - 435 Hm Abstieg - **04:30** Stunden Gehzeit - 6.11 km Strecke

Rotstockhütte 2039m - Gspaltenhornhütte 2455m



Etappe 3 07.08.2014 Donnerstag

074/BLÜMLISALPHÜTTE

Wandern - 1045 Hm Aufstieg - 669 Hm Abstieg - **05:20** Stunden Gehzeit - 6.41 km Strecke

Gspaltenhornhütte 2455m - Blümlisalphütte 2835m

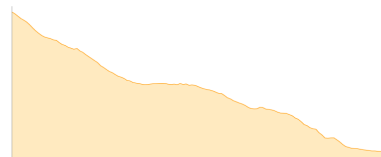


Etappe 4 08.08.2014 Freitag

075/ABSTIEG KANDERSTEG

Wandern - 108 Hm Aufstieg - 1767 Hm Abstieg - **07:15** Stunden Gehzeit - 10.56 km Strecke

Blümlisalphütte 2835m - Kandersteg 1181m





BERNER ALPEN

Mögliche Unterkünfte

Rotstockhütte 2039 m, AV: k.A., Dusche: k.A., Tel: +41 33 855 24 64, Schlafplätze: -

Gspaltenhornhütte 2455 m, SAC, Dusche: k.A., Tel: +41 33 676 16 29, Schlafplätze: -

Blümlisalphütte 2835 m, SAC, Dusche: k.A., Tel: +41 33 676 14 37, Schlafplätze: -