



STUBAIER I

Typ: **Stützpunkt**
Etappen: **4**
Länge: **38.36 km**
Zeitraum: **17.03.2011 - 20.03.2011**


Gehzeit: **15:00 Stunden**
Aufstieg: **2670 Hm**
Abstieg: **2670 Hm**

Etappe 1 17.03.2011 Donnerstag

041/POTSDAMER HÜTTE

Schneesuh **WT2** - 1085 Hm Aufstieg - 18 Hm Abstieg - **04:00** Stunden Gehzeit - 10 km Strecke

Sellrain 937m - Bergheim Fotscher Hütte 1465m - Potsdamer Hütte 2020m

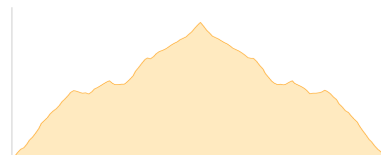


Etappe 2 18.03.2011 Freitag

042/SCHAFALM

Schneesuh **WT2** - 405 Hm Aufstieg - 405 Hm Abstieg - **02:00** Stunden Gehzeit - 4.77 km Strecke

Potsdamer Hütte 2020m - Potsdamer Hütte 2020m



Etappe 3 19.03.2011 Samstag

043/FURGGESALM

Schneesuh **WT2** - 494 Hm Aufstieg - 494 Hm Abstieg - **03:00** Stunden Gehzeit - 8 km Strecke

Potsdamer Hütte 2020m - Furggesalm 1938m - Potsdamer Hütte 2020m

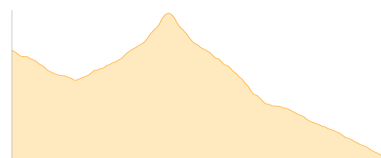


Etappe 4 20.03.2011 Sonntag

044/SCHAFLEGERKOGEL

Schneesuh **WT2** - 686 Hm Aufstieg - 1753 Hm Abstieg - **06:00** Stunden Gehzeit - 15.59 km Strecke

Potsdamer Hütte 2020m - Furggesalm 1938m - Schaflegerkogel 2405m - Furggesalm 1938m - Bergheim Fotscher Hütte 1465m - Sellrain 937m





STUBAIER I

Mögliche Unterkünfte

Bergheim Fotscher Hütte 1465 m, privat, Dusche: k.A., Tel: +43 664 2245572, Schlafplätze: 46

Potsdamer Hütte 2020 m, DAV, Dusche: ja, mobil: +43 720 316585, Schlafplätze: 40

Furggesalm 1938 m, AV: k.A., Dusche: k.A., Schlafplätze: -