



HOHE TAUERN

Typ: **Stützpunkt**
Etappen: **5**
Länge: **38.81 km**
Zeitraum: **25.07.2011 - 29.07.2011**

Gehzeit: **27:43 Stunden**
Aufstieg: **4133 Hm**
Abstieg: **4132 Hm**

Etappe 1 25.07.2011 Montag

047/EINGEHTOUR

Wandern - 513 Hm Aufstieg - 513 Hm Abstieg - **03:00** Stunden Gehzeit - 4.68 km Strecke

Johannishütte 2121m - Johannishütte 2121m



Etappe 2 26.07.2011 Dienstag

048/RAINERTÖRL

Hochalpin L - 1319 Hm Aufstieg - 1319 Hm Abstieg - **09:30** Stunden Gehzeit - 13.06 km Strecke

Johannishütte 2121m - Defreggerhaus 2962m - Rainertörl 3416m - Johannishütte 2121m

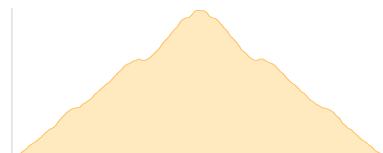


Etappe 3 27.07.2011 Mittwoch

049/TULPSPITZE

Wandern T3 - 901 Hm Aufstieg - 901 Hm Abstieg - **05:45** Stunden Gehzeit - 7.36 km Strecke

Johannishütte 2121m - Tulpspitze 3054m - Johannishütte 2121m

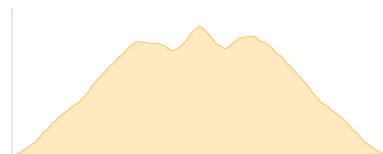


Etappe 4 28.07.2011 Donnerstag

050/ZETTALUNITZKEES

Wandern - 707 Hm Aufstieg - 707 Hm Abstieg - **06:30** Stunden Gehzeit - 7.39 km Strecke

Johannishütte 2121m - Johannishütte 2121m

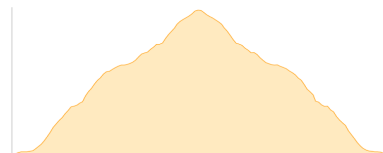


Etappe 5 29.07.2011 Freitag

051/TÜRMLIJOCH

Wandern - 693 Hm Aufstieg - 692 Hm Abstieg - **03:00** Stunden Gehzeit - 6.32 km Strecke

Johannishütte 2121m - Türmljoch 2772m - Johannishütte 2121m





HOHE TAUERN

Mögliche Unterkünfte

Johannishütte 2121 m, DAV, Dusche: k.A., Tel: +43 4877 5150, Schlafplätze: 50

Defreggerhaus 2962 m, ÖTK, Dusche: ja, Tel: +43 676 9439145, Schlafplätze: 60