



tmb

Typ: **Rundtour**
Etappen: **10**
Länge: **128.62 km**
Zeitraum: .. - ..

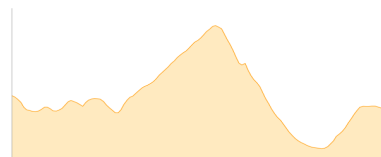
Gehzeit: **69:43 Stunden**
Aufstieg: **9633 Hm**
Abstieg: **10454 Hm**

Etappe 1

Bellevue Seilbahn - Auberge le truc

Wandern - 727 Hm Aufstieg - 798 Hm Abstieg - **04:50** Stunden Gehzeit - 6.72 km Strecke

Auberge le truc 1725m



Etappe 2

Auberge le truc - Refuge de la croix du bonhomme

Wandern - 1229 Hm Aufstieg - 750 Hm Abstieg - **07:25** Stunden Gehzeit - 14.31 km Strecke

Auberge le truc 1725m - Refuge de la Croix du Bonhomme 2443m



Etappe 3

Refuge de la croix du bonhomme - Col de la Seigne - Rifugio elisabetta

Wandern - 1264 Hm Aufstieg - 1305 Hm Abstieg - **08:50** Stunden Gehzeit - 16.13 km Strecke

Refuge de la Croix du Bonhomme 2443m - Col de la Seigne 2526m - Rifugio Elisabetta Soldini 2194m



Etappe 4

Rifugio elisabetta - Rifugio giorgio bertone

Wandern - 802 Hm Aufstieg - 985 Hm Abstieg - **07:05** Stunden Gehzeit - 16.36 km Strecke

Rifugio Elisabetta Soldini 2194m - Rifugio Giorgio Bertone 1979m



Etappe 5

Rifugio giorgio bertone - Rifugio elena

Wandern - 632 Hm Aufstieg - 565 Hm Abstieg - **04:50** Stunden Gehzeit - 12.68 km Strecke

Rifugio Giorgio Bertone 1979m - Rifugio Elena 2047m



Etappe 6

Rifugio elena - Gite la lechere - La Fouly - Champex

Wandern - 1024 Hm Aufstieg - 1601 Hm Abstieg - **09:20** Stunden Gehzeit - 19.99 km Strecke

Rifugio Elena 2047m - Gite la lechere 1710m - La Fouly 1592m - Champex-Lac 1468m



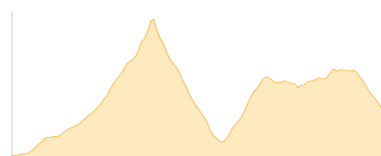
Etappe 7: Ruhetag

Etappe 8

Champex - Col de Balme - Chalet de Charamillon

Wandern - 2024 Hm Aufstieg - 1632 Hm Abstieg - **12:10** Stunden Gehzeit - 17.54 km Strecke

Champex-Lac 1468m - Col de Balme 2203m - Chalet de Charamillon 1862m



Etappe 9

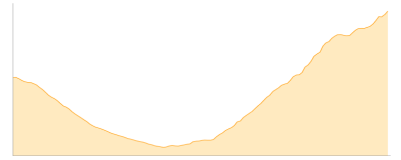
Chalet de Charamillon - Refuge du Lac Blanc

Wandern - 71953 Hm Aufstieg - 565 Hm Abstieg - **05:40** Stunden Gehzeit - 8.02 km Strecke

Chalet de Charamillon 1862m - Refuge du Lac Blanc 2352m



tmb

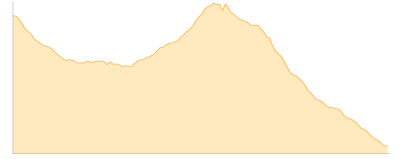


Etappe 10

Refuge du Lac Blanc - Le Br-vent - Les Houches

Wandern - 878 Hm Aufstieg - 2253 Hm Abstieg - **09:30** Stunden Gehzeit - 16.86 km Strecke

Refuge du Lac Blanc 2352m - Le Brévent 2525m - Les Houches 980m





tmb

Mögliche Unterkünfte

- Auberge le truc 1725 m, AV: k.A., Dusche: k.A., Schlafplätze: -
- Refuge de la Croix du Bonhomme 2443 m, AV: k.A., Dusche: k.A., Schlafplätze: -
- Rifugio Elisabetta Soldini 2194 m, AV: k.A., Dusche: k.A., Schlafplätze: -
- Rifugio Giorgio Bertone 1979 m, AV: k.A., Dusche: k.A., Schlafplätze: -
- Rifugio Elena 2047 m, AV: k.A., Dusche: k.A., Schlafplätze: -
- Gite la lechere 1710 m, AV: k.A., Dusche: k.A., Schlafplätze: -
- Chalet de Charamillon 1862 m, AV: k.A., Dusche: k.A., Schlafplätze: -
- Refuge du Lac Blanc 2352 m, AV: k.A., Dusche: k.A., Schlafplätze: -