



WALLISER I

Typ: **Stützpunkt**
Etappen: **5**
Länge: **52.05 km**
Zeitraum: **10.08.2014 - 15.08.2014**


Gehzeit: **33:55 Stunden**
Aufstieg: **4970 Hm**
Abstieg: **5195 Hm**

Etappe 1 10.08.2014 Sonntag

076/TURTMANNHÜTTE

Wandern - 660 Hm Aufstieg - 43 Hm Abstieg - **02:25** Stunden Gehzeit - 4.36 km Strecke

Turtmannhütte 2519m

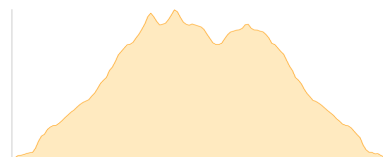


Etappe 2 11.08.2014 Montag

077/ÜSSER BARRHORN

Wandern **T4** - 1335 Hm Aufstieg - 1335 Hm Abstieg - **07:45** Stunden Gehzeit - 11.51 km Strecke

Turtmannhütte 2519m - Inneres Barrhorn 3583m - Üssers Barrhorn 3610m - Schöllhorn 3500m -
Turtmannhütte 2519m

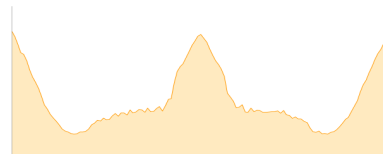


Etappe 3 13.08.2014 Mittwoch

078/CHALTE BERG

Wandern - 878 Hm Aufstieg - 878 Hm Abstieg - **05:45** Stunden Gehzeit - 11.22 km Strecke

Turtmannhütte 2519m - Turtmannhütte 2519m



Etappe 4 14.08.2014 Donnerstag

079/CABANE DE TRACUIT

Hochalpin **WS-** - 1126 Hm Aufstieg - 389 Hm Abstieg - **07:30** Stunden Gehzeit - 7.98 km Strecke

Turtmannhütte 2519m - Cabane de Tracuit 3256m

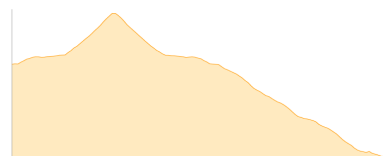


Etappe 5 15.08.2014 Freitag

080/BISHORN

Hochalpin **L** - 971 Hm Aufstieg - 2550 Hm Abstieg - **10:30** Stunden Gehzeit - 16.97 km Strecke

Cabane de Tracuit 3256m - Bishorn 4153m - Cabane de Tracuit 3256m - Zinal 1670m





WALLISER I

Mögliche Unterkünfte

Turtmannhütte 2519 m, SAC, Dusche: k.A., Schlafplätze: -

Cabane de Tracuit 3256 m, CAS, Dusche: k.A., Schlafplätze: -