



# GLARNER I

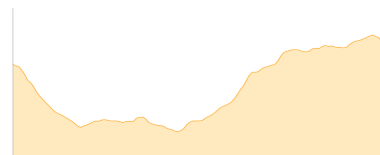
Typ: **Stützpunkt**  
Etappen: **4**  
Länge: **35.43 km**  
Zeitraum: **29.12.2013 - 01.01.2014**

Gehzeit: **19:05 Stunden**  
Aufstieg: **1744 Hm**  
Abstieg: **2183 Hm**

## **Etappe 1** 29.12.2013 Sonntag

### **068/SPITZMEILENHÜTTE**

Schneesuh **WT2** - 395 Hm Aufstieg - 326 Hm Abstieg - **02:50** Stunden Gehzeit - 7.56 km Strecke  
Maschgenkamm 2015m - Spitzmeilenhütte 2087m



## **Etappe 2** 30.12.2013 Montag

### **069/SPITZMEILEN**

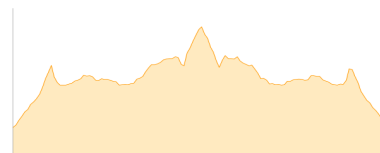
Schneesuh **WT2** - 613 Hm Aufstieg - 613 Hm Abstieg - **06:30** Stunden Gehzeit - 8.39 km Strecke  
Spitzmeilenhütte 2087m - Wissmeilen 2483m - Wissmeilen 2483m - Spitzmeilen 2501m - Spitzmeilenhütte 2087m



## **Etappe 3** 31.12.2013 Dienstag

### **070/OXNI**

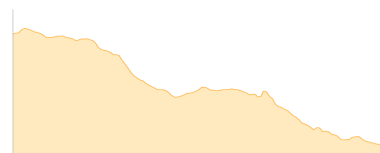
Schneesuh **WT2** - 541 Hm Aufstieg - 541 Hm Abstieg - **06:30** Stunden Gehzeit - 9.63 km Strecke  
Spitzmeilenhütte 2087m - Spitzmeilenhütte 2087m



## **Etappe 4** 01.01.2014 Mittwoch

### **071/ABSTIEG PRODALP**

Schneesuh **WT2** - 195 Hm Aufstieg - 703 Hm Abstieg - **03:15** Stunden Gehzeit - 9.86 km Strecke  
Spitzmeilenhütte 2087m - Prodalp 1577m





## GLARNER I

### Mögliche Unterkünfte

Spitzmeilenhütte 2087 m, SAC, Dusche: k.A., Schlafplätze: -