



3 Seen Runde Bayerische Voralpen

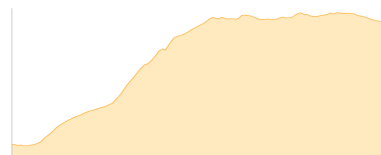
Typ:	Strecke	Gehzeit:	16:37 Stunden
Etappen:	5	Aufstieg:	2547 Hm
Länge:	32.91 km	Abstieg:	1882 Hm
Zeitraum:	.. - ..		

Etappe 1

Tegernsee - Gindelalm 1243m

Wandern - 607 Hm Aufstieg - 124 Hm Abstieg - **03:00** Stunden Gehzeit - 5.39 km Strecke

Tegernsee 759m - Gindelalm 3 1243m

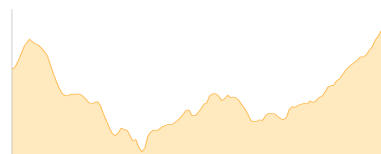


Etappe 2

Gindelalm 1243m - Bodenschneidhaus

Wandern - 617 Hm Aufstieg - 505 Hm Abstieg - **04:10** Stunden Gehzeit - 8.81 km Strecke

Gindelalm 3 1243m - Bodenschneidhaus 1365m




Etappe 3

Bodenschneidhaus - Albert-Link-Hütte

Wandern - 223 Hm Aufstieg - 530 Hm Abstieg - **02:45** Stunden Gehzeit - 6.84 km Strecke

Bodenschneidhaus 1365m - Albert-Link-Hütte 1053m

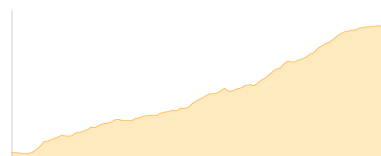


Etappe 4

Albert-Link-Hütte - Rotwandhaus

Wandern - 764 Hm Aufstieg - 93 Hm Abstieg - **03:35** Stunden Gehzeit - 5.99 km Strecke

Albert-Link-Hütte 1053m - Rotwandhaus 1737m

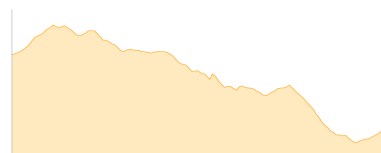


Etappe 5

Rotwandhaus - Rotwand - Taubenstein - Taubensteinhaus - Schönfeldhütte

Wandern - 336 Hm Aufstieg - 630 Hm Abstieg - **03:05** Stunden Gehzeit - 5.88 km Strecke

Rotwandhaus 1737m - Rotwand 1884m - Taubenstein 1693m - Taubensteinhaus 1567m - Schönfeldhütte 1410m





3 Seen Runde Bayerische Voralpen

Mögliche Unterkünfte

Bodenschneidhaus 1365 m, DAV, Dusche: k.A., Tel: +49 8026 4692, Schlafplätze: 48

Albert-Link-Hütte 1053 m, DAV, Dusche: k.A., Schlafplätze: -

Rotwandhaus 1737 m, DAV, Dusche: ja, Tel: +49 8026 7683, Schlafplätze: 119

Taubensteinhaus 1567 m, DAV, Dusche: k.A., Tel: +49 8026 7070, Schlafplätze: 58

Schönfeldhütte 1410 m, DAV, Dusche: k.A., Tel: +49 8026 7496, Schlafplätze: 37