



Slowenien

Typ:
Etappen: **4**
Länge: **48.34 km**
Zeitraum: .. - ..

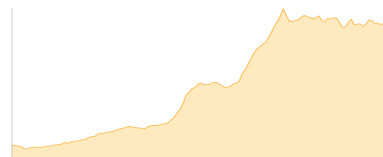
Gehzeit: **22:07 Stunden**
Aufstieg: **2967 Hm**
Abstieg: **2968 Hm**

Etappe 1

Hotel Jelka - Planini Vodnikova

Wandern - 909 Hm Aufstieg - 347 Hm Abstieg - **05:15** Stunden Gehzeit - 11.54 km Strecke

Hotel Jelka 1269m - Planini Vodnikova 1832m

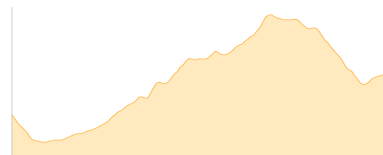


Etappe 2

Tag 2 - Planini Vodnikova - Zasavska koca na Prehodavcih

Wandern - 805 Hm Aufstieg - 580 Hm Abstieg - **04:45** Stunden Gehzeit - 7.55 km Strecke

Planini Vodnikova 1832m - Zasavska koca na Prehodavcih 2071m

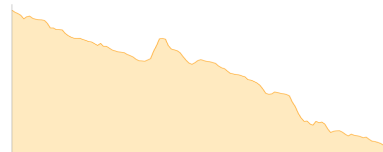


Etappe 3

Tag 3 - Zasavska koca na Prehodavcih - Koca pri Triglavski jeseri - ... - Kosijev Dom

Wandern - 377 Hm Aufstieg - 1384 Hm Abstieg - **05:55** Stunden Gehzeit - 14.96 km Strecke

Zasavska koca na Prehodavcih 2071m - Koca pri Triglavski jeseri 1685m - Planina pri jezeru 1446m - Kosijev Dom 1050m

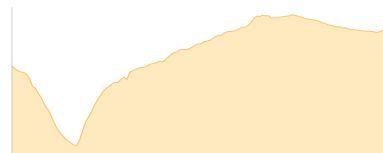


Etappe 4

Tag 4 - Kosijev Dom - Hotel Jelka

Wandern - 876 Hm Aufstieg - 657 Hm Abstieg - **06:10** Stunden Gehzeit - 14.28 km Strecke

Kosijev Dom 1050m - Hotel Jelka 1269m





Slowenien

Mögliche Unterkünfte

Hotel Jelka 1269 m, AV: k.A., Dusche: k.A., Schlafplätze: -

Planini Vodnikova 1832 m, AV: k.A., Dusche: k.A., Tel: +386 4 828 03 04, Schlafplätze: 40

Zasavska koca na Prehodavcih 2071 m, AV: k.A., Dusche: k.A., Tel: +386 51 614 781, Schlafplätze: 63

Koca pri Triglavski jeseri 1685 m, AV: k.A., Dusche: k.A., Schlafplätze: -

Planina pri jezeru 1446 m, AV: k.A., Dusche: k.A., Tel: +386 51 632 738, Schlafplätze: 80

Kosijev Dom 1050 m, AV: k.A., Dusche: k.A., Schlafplätze: -