



Kaisergebirge

Typ:
Etappen: **4**
Länge: **41.24 km**
Zeitraum: .. - ..

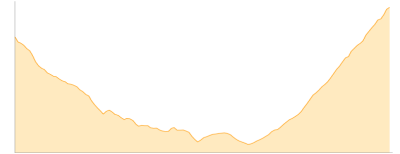
Gehzeit: **26:42 Stunden**
Aufstieg: **3749 Hm**
Abstieg: **4528 Hm**

Etappe 1

Kufstein - Vorderkaiserfeldenhütte

Wandern - 855 Hm Aufstieg - 698 Hm Abstieg - **05:20** Stunden Gehzeit - 8.64 km Strecke

Vorderkaiserfeldenhütte 1384m - Stripsenjochhaus 1577m

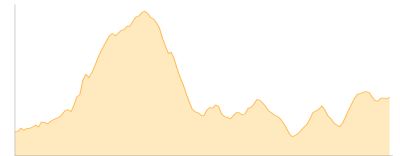


Etappe 2

Vorderkaiserfeldenhütte - Pyramidenspitze - Kaiserquelle - Stripsenjochhaus

Wandern - 1181 Hm Aufstieg - 1025 Hm Abstieg - **07:25** Stunden Gehzeit - 11.24 km Strecke

Vorderkaiserfeldenhütte 1384m - Pyramidenspitze 1997m - Kaiserquelle 1516m - Stripsenjochhaus 1577m



Etappe 3

Stripsenjochhaus - Ellmauer Tor - Scheffauer - Kaindlhütte

Wandern - 1542 Hm Aufstieg - 1807 Hm Abstieg - **10:30** Stunden Gehzeit - 13.83 km Strecke

Stripsenjochhaus 1577m - Ellmauer Tor 1981m - Scheffauer 2111m - Kaindlhütte 1293m

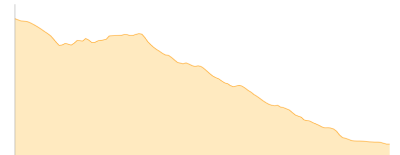


Etappe 4

Kaindlhütte - Kufstein

Wandern - 171 Hm Aufstieg - 998 Hm Abstieg - **03:30** Stunden Gehzeit - 7.53 km Strecke

Kaindlhütte 1293m - Kufstein 477m





Kaisergebirge

Mögliche Unterkünfte

Vorderkaiserfeldenhütte 1384 m, DAV, Dusche: ja, Tel: +43 5372 63482, Schlafplätze: 87

Stripsenjochhaus 1577 m, ÖAV, Dusche: ja, Tel: +43 5372 62579, mobil: +43 664 3559094, Schlafplätze: 160

Kaindhütte 1293 m, privat, Dusche: k.A., mobil: +43 664 1 68 65 68, Schlafplätze: 47