



Alpenüberquerrung 2016

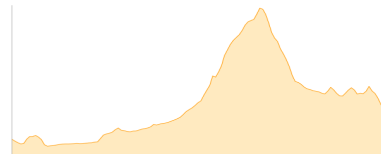
Typ:	Strecke	Gehzeit:	87:07 Stunden
Etappen:	8	Aufstieg:	12516 Hm
Länge:	174.04 km	Abstieg:	11676 Hm
Zeitraum:	.. - ..		

Etappe 1

Oberstdorf Hostel - Spielmannsau - Kemptner Hütte - Hängebrücke Holzgau - Cafe UTA - Holzgau

Wandern - 1536 Hm Aufstieg - 1289 Hm Abstieg - **11:10** Stunden Gehzeit - 27.79 km Strecke

Oberstdorf Hostel 850m - Spielmannsau 986m - Kemptner Hütte 1845m - Hängebrücke Holzgau 1200m -
Cafe UTA 1245m - Holzgau 1098m



Etappe 2

Holzgau - Leiterjöchl - Württemberger Haus

Wandern - 1635 Hm Aufstieg - 523 Hm Abstieg - **09:10** Stunden Gehzeit - 19.31 km Strecke

Holzgau 1098m - Leiterjöchl 2516m - Württemberger Haus 2220m



Etappe 3

Württembergischer Haus - Venetbahn Talstation - Krahberg - Galfunhütte

Wandern - 2121 Hm Aufstieg - 2369 Hm Abstieg - **16:15** Stunden Gehzeit - 35.77 km Strecke

Württembergischer Haus 2220m - Venetbahn Talstation 770m - Krahberg 2208m - Galfunhütte 1961m



Etappe 4

Galfunhütte - Piller - Falkaunsalpe - Wiesenhof -Kaunertal-

Wandern - 1058 Hm Aufstieg - 1419 Hm Abstieg - **08:30** Stunden Gehzeit - 17.19 km Strecke

Galfunhütte 1961m - Piller 1346m - Falkaunsalpe 1962m - Wiesenhof (Kaunertal) 1607m

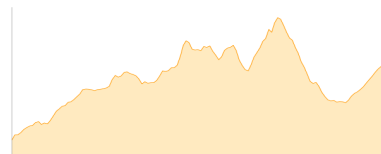


Etappe 5

Wiesenhof -Kaunertal- - Gallrutstollen -W- - Gallrutstollen -O- - Gsall - ... - Verpeilhütte

Wandern - 1383 Hm Aufstieg - 969 Hm Abstieg - **08:10** Stunden Gehzeit - 13.19 km Strecke

Wiesenhof (Kaunertal) 1607m - Gallrutstollen (W) 1879m - Gallrutstollen (O) 1900m - Gsall 1982m -
Verpeilalpe 1802m - Verpeilhütte 2015m

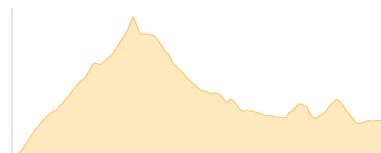


Etappe 6

Verpeilhütte - Kaunergrathütte - Riffelseehütte

Wandern - 1378 Hm Aufstieg - 1106 Hm Abstieg - **08:30** Stunden Gehzeit - 13.46 km Strecke

Verpeilhütte 2015m - Kaunergrathütte 2817m - Riffelseehütte 2293m





Alpenüberquerrung 2016

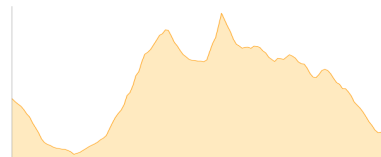
Etappe 7

Riffelseehütte - Gletscherstube - Jägersteig - Braunschweiger Hütte - Pitztaler Jöchel - ... - Vent

Wandern - 1965 Hm Aufstieg - 2362 Hm Abstieg - **14:25** Stunden Gehzeit - 25.05 km Strecke

Riffelseehütte 2293m - Gletscherstube [T] 1891m - Jägersteig 2350m - Braunschweiger Hütte 2759m -

Pitztaler Jöchel 2979m - Rettenbachgletscher 2663m - Tiefenbachgletscher 2799m - Vent 1895m



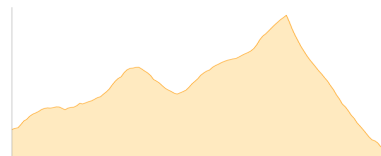
Etappe 8

Vent - Martin-Busch-Hütte - Schäferhütte - Similaunhütte - Tisenhof - Vernagt

Hochalpin - 1440 Hm Aufstieg - 1639 Hm Abstieg - **10:50** Stunden Gehzeit - 22.27 km Strecke

Vent 1895m - Martin-Busch-Hütte 2501m - Schäferhütte 2230m - Similaunhütte 3019m - Tisenhof 1814m -

Vernagt 1691m





Alpenüberquerrung 2016

Mögliche Unterkünfte

Oberstdorf Hostel 850 m, AV: k.A., Dusche: k.A., Schlafplätze: -

Kemptner Hütte 1845 m, DAV, Dusche: k.A., Tel: +49 8322 700152, Schlafplätze: 285

Württembergischer Haus 2220 m, DAV, Dusche: nein, mobil: +43 664 4401244, Schlafplätze: 58

Galfunhütte 1961 m, privat, Dusche: ja, Tel: +43 664 6104347, mobil: +43 664 6104328, Schlafplätze: 26

Wiesenhof (Kaunertal) 1607 m, AV: k.A., Dusche: k.A., Schlafplätze: -

Verpeilhütte 2015 m, DAV, Dusche: k.A., Tel: +43 650 5656 540, Schlafplätze: 43

Kaunergrathütte 2817 m, DAV, Dusche: ja, Tel: +43 720 346947, mobil: +43 664 1440627, Schlafplätze: 59

Riffelseehütte 2293 m, DAV, Dusche: ja, Tel: +43 5252 64 74 28, mobil: +43 664 3950062, Schlafplätze: 61

Gletscherstube [T] 1891 m, privat, Dusche: k.A., Schlafplätze: -

Braunschweiger Hütte 2759 m, DAV, Dusche: ja, Tel: +43 664 2012013, mobil: +43 664 535 37 22, Schlafplätze: 183

Martin-Busch-Hütte 2501 m, DAV, Dusche: k.A., Tel: +43 5254 8130, Schlafplätze: 150

Similaunhütte 3019 m, privat, Dusche: ja, Tel: +39 0473 669711, mobil: +43 676 5074502, Schlafplätze: 70

Tisenhof 1814 m, privat, Dusche: ja, Schlafplätze: -