



4 Tages Panoramatour

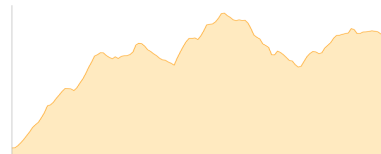
Typ:	Strecke	Gehzeit:	53:11 Stunden
Etappen:	4	Aufstieg:	6787 Hm
Länge:	128.71 km	Abstieg:	6179 Hm
Zeitraum:	.. - ..		

Etappe 1

Hochanger -Bruck- - Herrenkogel - Carl-Hermann-Notunterkunft

Wandern - 1997 Hm Aufstieg - 1057 Hm Abstieg - **11:50** Stunden Gehzeit - 23.1 km Strecke

Hochanger [Bruck] 1304m - Herrenkogel 1642m - Carl-Hermann-Notunterkunft 1420m

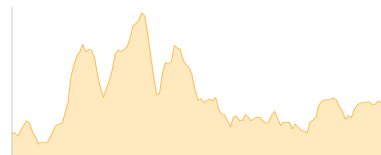


Etappe 2

Carl-Hermann-Notunterkunft - Speikkogel -Gleinalm- - Gleinalm Schutzhaus - ... - Gaberlhaus

Wandern - 2058 Hm Aufstieg - 1826 Hm Abstieg - **15:20** Stunden Gehzeit - 35.78 km Strecke

Carl-Hermann-Notunterkunft 1420m - Speikkogel [Gleinalm] 1988m - Gleinalm Schutzhaus 1586m -
Roßbachkogel 1848m - Gaberlhaus 1555m - Altes Almhaus 1650m



Etappe 3

Gaberlhaus - Altes Almhaus - Rappoldkogel - Salzstiegelhaus - Gasthof Fichtenhof

Wandern - 1895 Hm Aufstieg - 1877 Hm Abstieg - **16:05** Stunden Gehzeit - 41.88 km Strecke

Altes Almhaus 1650m - Rappoldkogel 1928m - Salzstiegelhaus 1553m - Parkplatz Weinebene 1667m

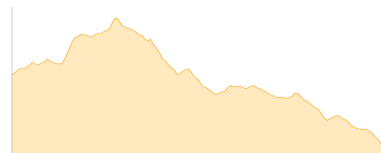


Etappe 4

Parkplatz Weinebene - Großer Speikkogel

Wandern - 837 Hm Aufstieg - 1419 Hm Abstieg - **09:55** Stunden Gehzeit - 27.95 km Strecke

Parkplatz Weinebene 1667m - Großer Speikkogel 2140m





4 Tages Panoramatour

Mögliche Unterkünfte

Gleinalm Schutzhaus 1586 m, AV: k.A., Dusche: k.A., Schlafplätze: -

Gaberlhaus 1555 m, AV: k.A., Dusche: k.A., Tel: +43 3147 243, Schlafplätze: 35

Altes Almhaus 1650 m, AV: k.A., Dusche: k.A., Schlafplätze: -

Salzstiegelhaus 1553 m, AV: k.A., Dusche: k.A., Tel: +43 3141 2248, Schlafplätze: -