



# Karnischer Höhenweg 2017

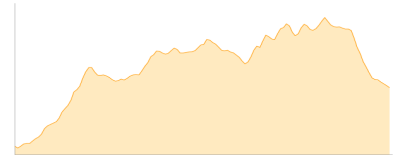
Typ:		Gehzeit: <b>29:02 Stunden</b>
Etappen: <b>4</b>		Aufstieg: <b>4107 Hm</b>
Länge: <b>55.52 km</b>		Abstieg: <b>4186 Hm</b>
Zeitraum: .. - ..		

## Etappe 1

### Helm-Restaurant - Hahnspielhütte - Sillianer Hütte - Obstansersee-Hütte

Wandern - 993 Hm Aufstieg - 727 Hm Abstieg - **06:30** Stunden Gehzeit - 13.4 km Strecke

Helm-Restaurant 2041m - Hahnspielhütte 2150m - Sillianer Hütte 2447m - Obstansersee-Hütte 2300m

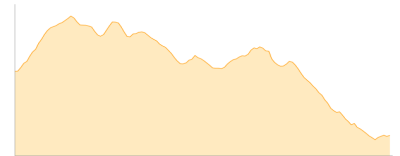


## Etappe 2

### Obstansersee-Hütte - Pfannspitze -Gailtal- - Filmoor-Standschützenhütte - Porzehütte

Wandern - 763 Hm Aufstieg - 1135 Hm Abstieg - **06:10** Stunden Gehzeit - 10.74 km Strecke

Obstansersee-Hütte 2300m - Pfannspitze [Lesachtal] 2678m - Filmoor-Standschützenhütte 2350m - Porzehütte 1930m



## Etappe 3

### Porzehütte - Hochweißsteinhaus

Wandern - 1233 Hm Aufstieg - 1313 Hm Abstieg - **08:50** Stunden Gehzeit - 17.03 km Strecke

Porzehütte 1930m - Hochweißsteinhaus 1868m

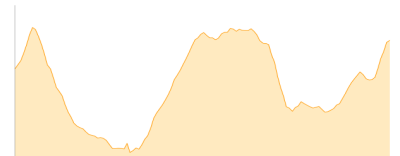


## Etappe 4

### Hochweißsteinhaus - Obere Wolayer Alm - Wolayerseehütte

Wandern - 1118 Hm Aufstieg - 1011 Hm Abstieg - **07:35** Stunden Gehzeit - 14.35 km Strecke

Hochweißsteinhaus 1868m - Obere Wolayer Alm 1708m - Wolayerseehütte 1967m





# Karnischer Höhenweg 2017

## Mögliche Unterkünfte

Hahnspielhütte 2150 m, AV: k.A., Dusche: k.A., Schlafplätze: -

Sillianer Hütte 2447 m, ÖAV, Dusche: ja, Tel: +43 664 5323802, Schlafplätze: 61

Obstansersee-Hütte 2300 m, ÖAV, Dusche: ja, Tel: +43 4848 5422, mobil: +43 664 1618723, Schlafplätze: 62

Filmoor-Standschützenhütte 2350 m, ÖAV, Dusche: k.A., Tel: +43 664 1127153, Schlafplätze: 14

Porzehütte 1930 m, ÖAV, Dusche: ja, Tel: +43 664 4038929, mobil: +43 664 3256452, Schlafplätze: 64

Hochweißsteinhaus 1868 m, ÖAV, Dusche: ja, Tel: +43 676 7462886, Schlafplätze: 50

Obere Wolayer Alm 1708 m, AV: k.A., Dusche: k.A., Schlafplätze: -

Wolayerseehütte 1967 m, ÖAV, Dusche: ja, Tel: +43 720 346141, Schlafplätze: 64