



## GAP Bereich Murnau

Typ:  
Etappen: 4  
Länge: 49.95 km  
Zeitraum: 00.00.0000 - 00.00.0000

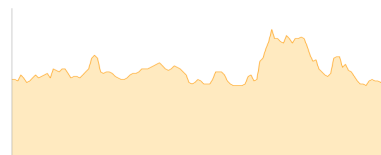
Gehzeit: 14:13 Stunden  
Aufstieg: 654 Hm  
Abstieg: 652 Hm

### Etappe 1

#### GAP 12-A: Rundweg Staffelsee

Wandern - 165 Hm Aufstieg - 164 Hm Abstieg - 05:45 Stunden Gehzeit - 21.27 km Strecke

Parkplatz Staffelsee 654m



### Etappe 2

#### GAP 12-C: Rundweg Murnauer Moos

Wandern - 164 Hm Aufstieg - 164 Hm Abstieg - 03:20 Stunden Gehzeit - 11.63 km Strecke

Gaststätte Ähndl 632m - Murnauer Moos 623m - Gaststätte Ähndl 632m

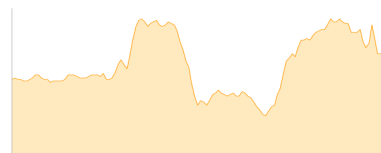


### Etappe 3

#### GAP 12-B: Staffelsee-Gaststätte Ähndl-Murnau-Staffelsee

Wandern - 195 Hm Aufstieg - 194 Hm Abstieg - 02:30 Stunden Gehzeit - 8.07 km Strecke

Gaststätte Ähndl 632m

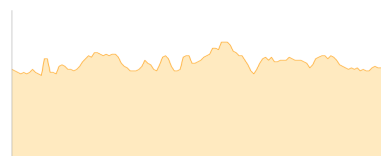


### Etappe 4

#### GAP 12-D: Rundweg Riegsee

Wandern - 130 Hm Aufstieg - 130 Hm Abstieg - 02:35 Stunden Gehzeit - 8.98 km Strecke

Parkplatz Riegsee 661m - Parkplatz Riegsee 661m





## GAP Bereich Murnau

**Mögliche Unterkünfte**