



GAP Bereich Mittenwald

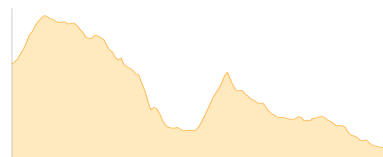
Typ:	Stützpunkt	Gehzeit:	29:54 Stunden
Etappen:	6	Aufstieg:	2877 Hm
Länge:	69.43 km	Abstieg:	5227 Hm
Zeitraum:	00.00.0000 - 00.00.0000		

Etappe 1

GAP 18-B: Bergstation Kranzberg-Schloss Elmau-Elmauer Alm-Kranzbach-Klais

Wandern - 459 Hm Aufstieg - 736 Hm Abstieg - **04:55** Stunden Gehzeit - 13.08 km Strecke

St. Anton [BY] 1227m - Hoher Kranzberg 1391m - Schloss Elmau 1004m - Elmauer Alm 1201m - Das Kranzbach 1031m - Klais 933m

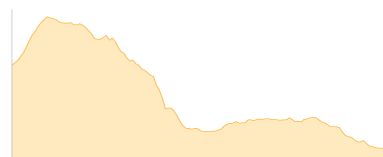


Etappe 2

GAP 18-C: Bergstation Kranzberg-Schloss Elmau-Kranzbach-Klais

Wandern - 308 Hm Aufstieg - 585 Hm Abstieg - **04:00** Stunden Gehzeit - 11.74 km Strecke

St. Anton [BY] 1227m - Hoher Kranzberg 1391m - Schloss Elmau 1004m - Das Kranzbach 1031m - Klais 933m

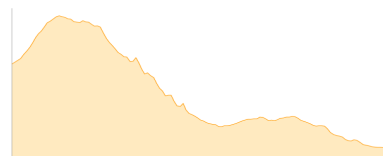


Etappe 3

GAP 18-D: Bergstation Kranzberg-Kranzbach-Klais

Wandern - 273 Hm Aufstieg - 549 Hm Abstieg - **03:20** Stunden Gehzeit - 9.11 km Strecke

St. Anton [BY] 1227m - Hoher Kranzberg 1391m - Das Kranzbach 1031m - Klais 933m



Etappe 4

GAP 18-A: Bergstation Kranzberg-Schloss Elmau-Lautersee-Talstation Kranzberg

Wandern - 416 Hm Aufstieg - 649 Hm Abstieg - **04:50** Stunden Gehzeit - 13.82 km Strecke

St. Anton [BY] 1227m - Hoher Kranzberg 1391m - Schloss Elmau 1004m - Ferchensee 1058m - Lautersee 1010m - Lainbachklamm 996m - Kranzbergbahn 986m



Etappe 5

GAP 18-E: Bergstation Karwendel-Dammkarhütte-Talstation Karwendel

Wandern - 124 Hm Aufstieg - 1411 Hm Abstieg - **04:10** Stunden Gehzeit - 7.28 km Strecke

Karwendelgrube 2244m - Dammkarhütte 1667m - Karwendelbahn 933m

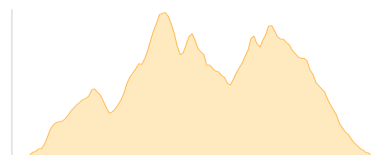


Etappe 6

GAP 18-F: Mittenwald-Hochlandhütte-Mittenwald

Wandern - 1297 Hm Aufstieg - 1297 Hm Abstieg - **08:45** Stunden Gehzeit - 14.41 km Strecke

Mittenwald 914m - Hochlandhütte 1630m - Ochsenbodensteig 1462m - Mittenwald 914m





GAP Bereich Mittenwald

Mögliche Unterkünfte

Schloss Elmau 1004 m, AV: k.A., Dusche: k.A., Schlafplätze: -

Elmauer Alm 1201 m, AV: k.A., Dusche: k.A., Schlafplätze: -

Das Kranzbach 1031 m, AV: k.A., Dusche: k.A., Schlafplätze: -

Dammkarhütte 1667 m, privat, Dusche: k.A., Tel: +49 173 3514659 , Schlafplätze: 12

Hochlandhütte 1630 m, DAV, Dusche: k.A., Tel: +49 174 9897863, Schlafplätze: 43