



Brennertour

Typ:
Etappen: **4**
Länge: **41.12 km**
Zeitraum: .. - ..

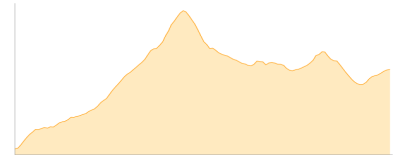
Gehzeit: **25:17 Stunden**
Aufstieg: **3567 Hm**
Abstieg: **3972 Hm**

Etappe 1

Maria Waldrast - Serles - Blaser

Wandern - 1342 Hm Aufstieg - 769 Hm Abstieg - **07:15** Stunden Gehzeit - 9.74 km Strecke

Maria Waldrast 1638m - Serles 2717m - Blaser 2241m

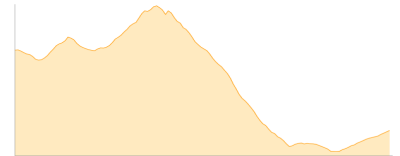


Etappe 2

Blaser - Kesselspitze - Herzebenalm

Wandern - 1056 Hm Aufstieg - 1899 Hm Abstieg - **08:50** Stunden Gehzeit - 12.32 km Strecke

Blaser 2241m - Kesselspitze 2728m - Herzebenalm 1338m

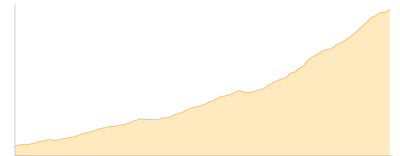


Etappe 3

Issenangeralm - Innsbrucker Hütte

Wandern - 1041 Hm Aufstieg - 48 Hm Abstieg - **04:35** Stunden Gehzeit - 7.44 km Strecke

Issenangeralm 1366m - Innsbrucker Hütte 2369m



Etappe 4

Innsbrucker Hütte - Trins

Wandern - 128 Hm Aufstieg - 1256 Hm Abstieg - **04:40** Stunden Gehzeit - 11.62 km Strecke

Innsbrucker Hütte 2369m - Trins 1232m





Brennertour

Mögliche Unterkünfte

Innsbrucker Hütte 2369 m, ÖAV, Dusche: ja, Tel: +43 5276 295, Schlafplätze: 130