



Goldener Herbst in den Bergen (Teil 1)

Typ:	Stützpunkt	Gehzeit:	30:56 Stunden
Etappen:	6	Aufstieg:	2482 Hm
Länge:	77.3 km	Abstieg:	5698 Hm
Zeitraum:	00.00.0000 - 00.00.0000		

Etappe 1

GAP 02-J: Mittelstation Wank-Hüttlsteig-Esterbergalm-Gschwandtnerbauer-Pfeifferalm-GAP

Wandern - 463 Hm Aufstieg - 920 Hm Abstieg - **05:30** Stunden Gehzeit - 14.99 km Strecke

Wankbahn Mittelstation 1165m - Ende Hüttlsteig 1238m - Esterberg-Alm 1265m - Gschwandtnerbauer 1019m - Pfeifferalm 954m - Frühlingstraße 698m

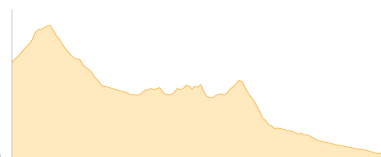


Etappe 2

GAP 19-A: Bergstation Ehrwalder Alm-Leutasch

Wandern - 356 Hm Aufstieg - 721 Hm Abstieg - **05:40** Stunden Gehzeit - 17.46 km Strecke

Ehrwalder Alm 1500m - Tillfussalm 1382m - Gaistalalm 1369m - Hämmermoosalm 1417m - Parkplatz Salzbach Gaistal 1250m - Parkplatz Stupfer 1217m - Leutasch Klamm 1190m - Fussballplatz Leutasch 1136m



Etappe 3

GAP 06-B: Bergstation der Alpspitzbahn - Hochalm - Partnachalm - Kochelbergalm - GAP

Wandern - 270 Hm Aufstieg - 1544 Hm Abstieg - **05:35** Stunden Gehzeit - 13.04 km Strecke

Bergstation der Alpspitzbahn 2023m - Hochalm (BY) 1705m - Partnachalm 983m - Kochelbergalm 833m

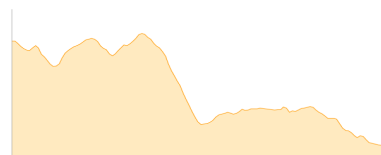


Etappe 4

GAP 03-B: Bergstation Eckbauer-Elmauer Alm-Kranzbach-Klais

Wandern - 245 Hm Aufstieg - 521 Hm Abstieg - **03:45** Stunden Gehzeit - 11.16 km Strecke

Eckbauer 1237m - Elmauer Alm 1201m - Das Kranzbach 1031m - Klais 933m

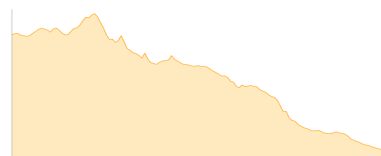


Etappe 5

GAP 05-B: Bergstation Kreuzeck-Hupfleitenjoch-Höllentalangerhütte-Hammersbach

Wandern - 580 Hm Aufstieg - 1427 Hm Abstieg - **06:05** Stunden Gehzeit - 10.23 km Strecke

Kreuzeckhaus 1650m - Hupfleitenjoch 1754m - Höllentalangerhütte 1387m - Höllentalklamm 1045m - Hammersbach 770m

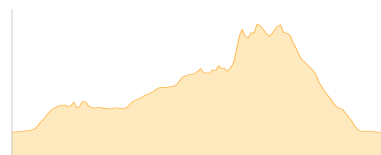


Etappe 6

GAP 09-B: GAP-Pflegersee-Kellerleitensteig-St. Martin-GAP

Wandern - 568 Hm Aufstieg - 565 Hm Abstieg - **04:20** Stunden Gehzeit - 10.42 km Strecke

Pflegersee 849m - St. Martin [BY] 1028m - Garmisch 697m





Goldener Herbst in den Bergen (Teil 1)

Mögliche Unterkünfte

Tillfussalm 1382 m, privat, Dusche: ja, mobil: +43 676 610 47 70, Schlafplätze: 9

Gaistalalm 1369 m, AV: k.A., Dusche: k.A., Tel: +43 5214 5190, Schlafplätze: 15

Hämmermoosalm 1417 m, privat, Dusche: ja, mobil: +43 676 3337000, Schlafplätze: 25

Hochalm (BY) 1705 m, privat, Dusche: k.A., Schlafplätze: -

Partnachalm 983 m, AV: k.A., Dusche: k.A., Schlafplätze: -

Kochelbergalm 833 m, AV: k.A., Dusche: k.A., Tel: +49 8821 56662, Schlafplätze: -

Elmauer Alm 1201 m, AV: k.A., Dusche: k.A., Schlafplätze: -

Das Kranzbach 1031 m, AV: k.A., Dusche: k.A., Schlafplätze: -

Kreuzeckhaus 1650 m, DAV, Dusche: k.A., Tel: +49 8821 2202, Schlafplätze: 101

Höllentalangerhütte 1387 m, DAV, Dusche: ja, Tel: +49 8821 9438548, mobil: +43 664 4015200, Schlafplätze: 70