



Goldener Herbst in den Bergen (Teil 3)

Typ: **Stützpunkt**
Etappen: **6**
Länge: **78.78 km**
Zeitraum: **00.00.0000 - 00.00.0000**

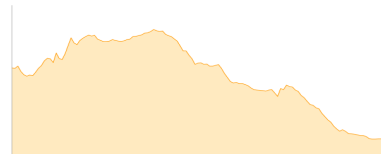
Gehzeit: **30:51 Stunden**
Aufstieg: **2825 Hm**
Abstieg: **5194 Hm**

Etappe 1

GAP 02-C: Mittelstation Wank-Hüttlsteig-Esterbergalm-Finzbachtal-Wallgau

Wandern - 439 Hm Aufstieg - 724 Hm Abstieg - **05:35** Stunden Gehzeit - 16.55 km Strecke

Wankbahn Mittelstation 1165m - Ende Hüttlsteig 1238m - Esterberg-Alm 1265m - Finzalm 1056m - Wallgau 868m



Etappe 2

GAP 11-B: Schloß Linderhof- August-Schuster-Haus-Kolbensattelhütte

Wandern - 912 Hm Aufstieg - 578 Hm Abstieg - **05:20** Stunden Gehzeit - 8.89 km Strecke

Parkplatz Schloß Linderhof 943m - August-Schuster-Haus 1554m - Kolbensattelhütte 1258m

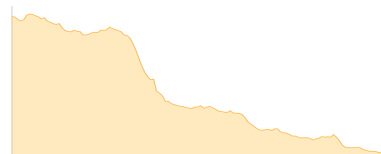


Etappe 3

GAP 05-A: Bergstation Kreuzeck-Bockhütte-Partnachklamm-GAP

Wandern - 370 Hm Aufstieg - 1272 Hm Abstieg - **05:45** Stunden Gehzeit - 15.28 km Strecke

Bockhütte 1052m - Partnachklamm 782m - Olympiahaus 730m

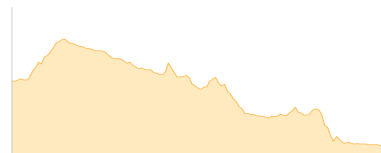


Etappe 4

GAP 02-A: Einsiedl-Eschenlaintal-Eschenlohe

Wandern - 351 Hm Aufstieg - 521 Hm Abstieg - **04:00** Stunden Gehzeit - 11.69 km Strecke

Einsiedl [TÖL] 805m - Asamklamm 689m - Eschenlohe Loisachbrücke 640m - Eschenlohe 635m



Etappe 5

GAP 06-A: Bergstation Alpspitze-Hochalm-Partnachalm-Kochelbergalm-GAP

Wandern - 150 Hm Aufstieg - 1477 Hm Abstieg - **05:15** Stunden Gehzeit - 13.79 km Strecke

Bergstation der Alpspitzbahn 2023m - AlpSpIX 2050m - Bergstation der Alpspitzbahn 2023m - Hochalm (BY) 1705m - Kreuzalm 1600m - Hausberg [BY] 1318m - Bayernhaus 1267m - Kochelbergalm 833m -

Frühlingstraße 698m

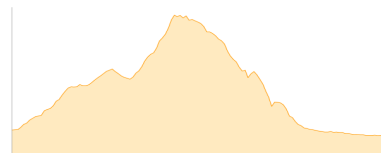


Etappe 6

GAP 09-I: GAP-Pfeifferalm-Gschwandtnerbauer-Tannenhütte-GAP

Wandern - 603 Hm Aufstieg - 622 Hm Abstieg - **05:00** Stunden Gehzeit - 12.58 km Strecke

Pfeifferalm 954m - Gschwandtnerbauer 1019m - Tannenhütte 940m





Goldener Herbst in den Bergen (Teil 3)

Mögliche Unterkünfte

Esterberg-Alm 1265 m, AV: k.A., Dusche: k.A., Schlafplätze: -

August-Schuster-Haus 1554 m, DAV, Dusche: k.A., Tel: +49 8822 3567, Schlafplätze: 66

Kolbensattelhütte 1258 m, AV: k.A., Dusche: k.A., Schlafplätze: -

Olympiahaus 730 m, AV: k.A., Dusche: k.A., Schlafplätze: -

Hochalm (BY) 1705 m, privat, Dusche: k.A., Schlafplätze: -

Kreuzalm 1600 m, AV: k.A., Dusche: k.A., Tel: +49 8821 3045, Schlafplätze: -

Kochelbergalm 833 m, AV: k.A., Dusche: k.A., Tel: +49 8821 56662, Schlafplätze: -

Tannenhütte 940 m, privat, Dusche: k.A., Schlafplätze: -