



Dolomiten 08-2018

Typ:
Etappen: **5**
Länge: **65.46 km**
Zeitraum: .. - ..

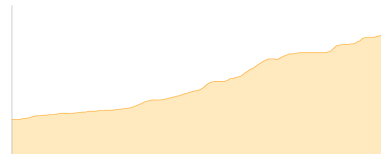
Gehzeit: **33:20 Stunden**
Aufstieg: **5035 Hm**
Abstieg: **3893 Hm**

Etappe 1

Sexten - Talschlusshütte

Wandern - 233 Hm Aufstieg - 6 Hm Abstieg - **02:05** Stunden Gehzeit - 6.6 km Strecke

Sexten 1299m - Talschlusshütte 1548m

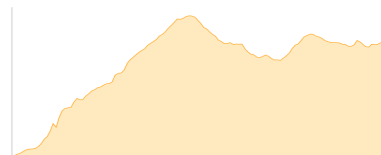


Etappe 2

Talschlusshütte - Zsigmondy-Hütte - Büllelejochhütte - Lago di Cengia - ... - Rifugio Auronzo

Wandern - 1405 Hm Aufstieg - 621 Hm Abstieg - **07:25** Stunden Gehzeit - 12.2 km Strecke

Talschlusshütte 1548m - Zsigmondy-Hütte 2224m - Büllelejochhütte 2528m - Lago di Cengia 2334m - Rifugio Lavaredo 2344m - Rifugio Auronzo 2320m



Etappe 3

Rifugio Citta Di Carpi - Rifugio Cristallo - Rif- San Marco

Wandern - 1207 Hm Aufstieg - 1518 Hm Abstieg - **09:20** Stunden Gehzeit - 18.37 km Strecke

Rifugio Citta Di Carpi 2107m - Rifugio Cristallo 1373m - Rifugio San Marco 1823m



Etappe 4

Rif- San Marco - San Vito di Cadore - Rifugio Citta di Fiume

Wandern - 1176 Hm Aufstieg - 1059 Hm Abstieg - **07:50** Stunden Gehzeit - 14.28 km Strecke

Rifugio San Marco 1823m - San Vito di Cadore 1011m - Rifugio Citta di Fiume 1918m

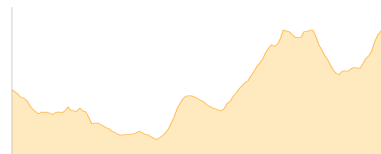


Etappe 5

Rifugio Citta di Fiume - Rifugio Passo Staulanza - ... - Rifugio A- Tissi

Wandern - 1014 Hm Aufstieg - 689 Hm Abstieg - **06:40** Stunden Gehzeit - 14.02 km Strecke

Rifugio Citta di Fiume 1918m - Rifugio Passo Staulanza 1766m - Rifugio Sonino al Coldai 2132m - Rifugio Attilio Tissi 2262m





Dolomiten 08-2018

Mögliche Unterkünfte

Talschlusshütte 1548 m, privat, Dusche: k.A., Schlafplätze: -

Zsigmondy-Hütte 2224 m, AV: k.A., Dusche: k.A., Tel: +39 0474 710358, Schlafplätze: 75

Büllelejochhütte 2528 m, privat, Dusche: k.A., Schlafplätze: -

Rifugio Lavaredo 2344 m, AV: k.A., Dusche: k.A., Schlafplätze: -

Rifugio Auronzo 2320 m, CAI, Dusche: k.A., Schlafplätze: -

Rifugio Citta Di Carpi 2107 m, AV: k.A., Dusche: k.A., Schlafplätze: -

Rifugio Cristallo 1373 m, AV: k.A., Dusche: k.A., Schlafplätze: -

Rifugio San Marco 1823 m, CAI, Dusche: k.A., Tel: +39 0436 9444, Schlafplätze: -

Rifugio Citta di Fiume 1918 m, AV: k.A., Dusche: k.A., Tel: +39 0437 720268, Schlafplätze: -

Rifugio Passo Staulanza 1766 m, AV: k.A., Dusche: k.A., Tel: +39 0437 788566, mobil: +39 3387900120, Schlafplätze: -

Rifugio Sonino al Coldai 2132 m, AV: k.A., Dusche: k.A., Tel: +39 0437 789160, Schlafplätze: -

Rifugio Attilio Tissi 2262 m, AV: k.A., Dusche: k.A., Tel: +39 0437 721644, Schlafplätze: -