



# Kaunertal Runde Zams - Plangeross

Typ: **Rundtour**  
Etappen: **6**  
Länge: **52.2 km**  
Zeitraum: .. - ..

Gehzeit: **29:53 Stunden**  
Aufstieg: **4150 Hm**  
Abstieg: **4733 Hm**

## Etappe 1

### Krahberg - Imsterberger Venetalm

Wandern - 410 Hm Aufstieg - 631 Hm Abstieg - **03:35** Stunden Gehzeit - 7.53 km Strecke

Krahberg 2208m - Imsterberger Venetalm 1995m

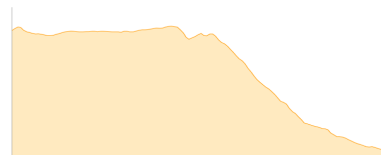


## Etappe 2

### Imsterberger Venetalm - Piller

Wandern - 136 Hm Aufstieg - 767 Hm Abstieg - **02:55** Stunden Gehzeit - 6.85 km Strecke

Imsterberger Venetalm 1995m - Piller 1346m

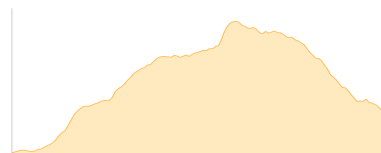


## Etappe 3

### Piller - Aifneralm - Wiesenhof -Kaunertal-

Wandern - 1035 Hm Aufstieg - 782 Hm Abstieg - **06:50** Stunden Gehzeit - 14.26 km Strecke

Piller 1346m - Aifneralm 1980m - Wiesenhof (Kaunertal) 1607m

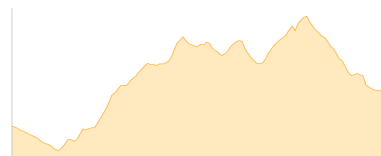


## Etappe 4

### Wiesenhof (Kaunertal) - Gallrutthalpe - Gsall - Verpeilalpe

Wandern - 1261 Hm Aufstieg - 1057 Hm Abstieg - **07:40** Stunden Gehzeit - 10.67 km Strecke

Wiesenhof (Kaunertal) 1607m - Gallrutthalpe 1980m - Gsall 1982m - Verpeilalpe 1802m



## Etappe 5

### Verpeilalpe - Kaunergrathütte

Wandern - 1280 Hm Aufstieg - 264 Hm Abstieg - **05:40** Stunden Gehzeit - 6.94 km Strecke

Verpeilalpe 1802m - Kaunergrathütte 2817m



## Etappe 6

### Kaunergrathütte - Plangeross

Wandern - 28 Hm Aufstieg - 1232 Hm Abstieg - **03:20** Stunden Gehzeit - 5.95 km Strecke

Kaunergrathütte 2817m - Plangeross 1616m





## Kaunertal Runde Zams - Plangeross

### Mögliche Unterkünfte

Imsterberger Venetalm 1995 m, privat, Dusche: ja, Tel: +43 5412 64455, mobil: +43 664 3860234, Schlafplätze: 15

Wiesenhof (Kaunertal) 1607 m, AV: k.A., Dusche: k.A., Schlafplätze: -

Gallruttalpe 1980 m, AV: k.A., Dusche: k.A., Schlafplätze: -

Kaunergrathütte 2817 m, DAV, Dusche: ja, Tel: +43 720 346947, mobil: +43 664 1440627, Schlafplätze: 59