



Rätikon

Typ:
Etappen: **5**
Länge: **44.92 km**
Zeitraum: .. - ..

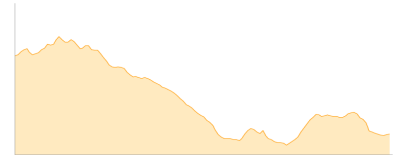
Gehzeit: **23:35 Stunden**
Aufstieg: **3136 Hm**
Abstieg: **3564 Hm**

Etappe 1

Grüneck - Lindauer Hütte

Wandern - 196 Hm Aufstieg - 349 Hm Abstieg - **02:00** Stunden Gehzeit - 4.98 km Strecke

Grüneck 1896m - Lindauer Hütte 1744m

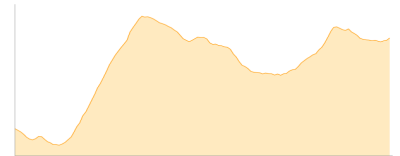


Etappe 2

Lindauer Hütte - Tilisunahütte - Carschinahütte

Wandern - 1061 Hm Aufstieg - 573 Hm Abstieg - **06:00** Stunden Gehzeit - 10.08 km Strecke

Lindauer Hütte 1744m - Tilisunahütte 2211m - Carschinahütte 2236m

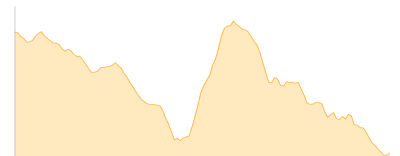


Etappe 3

Carschinahütte - Schesaplanahütte

Wandern - 523 Hm Aufstieg - 847 Hm Abstieg - **05:45** Stunden Gehzeit - 15.61 km Strecke

Carschinahütte 2236m - Schesaplanahütte 1908m

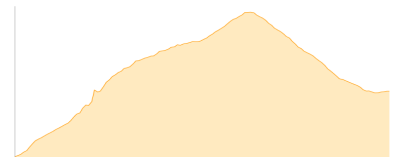


Etappe 4

Schesaplanahütte - Schesaplana - Totalphütte

Wandern - 1114 Hm Aufstieg - 641 Hm Abstieg - **05:45** Stunden Gehzeit - 5.75 km Strecke

Schesaplanahütte 1908m - Schesaplana 2965m - Totalphütte 2385m

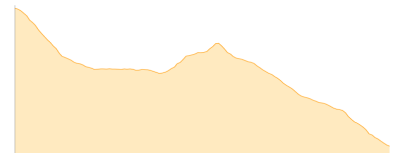


Etappe 5

Totalphütte - Alpengasthof Rellstal

Wandern - 242 Hm Aufstieg - 1154 Hm Abstieg - **04:10** Stunden Gehzeit - 8.5 km Strecke

Totalphütte 2385m - Alpengasthof Rellstal 1490m





Rätikon

Mögliche Unterkünfte

Lindauer Hütte 1744 m, DAV, Dusche: ja, mobil: +43 664 5033456, Schlafplätze: 163

Tilisunahütte 2211 m, ÖAV, Dusche: ja, mobil: +43 664 1472 896, Schlafplätze: 122

Carschinahütte 2236 m, SAC, Dusche: nein, Tel: +41 79 418 22 80, mobil: 076 311 18 70, Schlafplätze: 85

Schesaplanahütte 1908 m, SAC, Dusche: ja, Tel: +41 81 3251163, Schlafplätze: 85

Totalphütte 2385 m, ÖAV, Dusche: ja, mobil: +43 664 2400260, Schlafplätze: 85

Alpengasthof Rellstal 1490 m, AV: k.A., Dusche: k.A., Schlafplätze: -