



3 Tage rundwanderweg

Typ: **Rundtour**
Etappen: **3**
Länge: **19.1 km**
Zeitraum: .. - ..

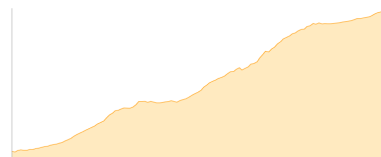
Gehzeit: **13:53 Stunden**
Aufstieg: **2151 Hm**
Abstieg: **2151 Hm**

Etappe 1

parkplatz-adolf

Wandern - 917 Hm Aufstieg - 80 Hm Abstieg - **04:00** Stunden Gehzeit - 5.93 km Strecke

Parkplatz Gradenalm 1657m - Adolf-Nossberger-Hütte 2488m

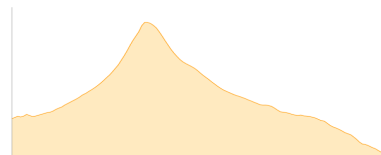


Etappe 2

Adolf-Nossberger-Hütte - Elberfelder Hütte

Wandern - 465 Hm Aufstieg - 620 Hm Abstieg - **03:15** Stunden Gehzeit - 3.87 km Strecke

Adolf-Nossberger-Hütte 2488m - Elberfelder Hütte 2346m

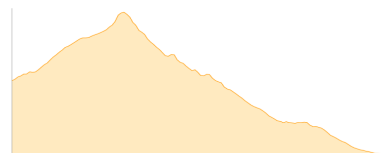


Etappe 3

Elberfelder Hütte - Hornscharte - Parkplatz Gradenalm

Wandern - 769 Hm Aufstieg - 1451 Hm Abstieg - **06:40** Stunden Gehzeit - 9.31 km Strecke

Elberfelder Hütte 2346m - Hornscharte 2958m - Parkplatz Gradenalm 1657m





3 Tage rundwanderweg

Mögliche Unterkünfte

Adolf-Nossberger-Hütte 2488 m, AV: ja, Dusche: k.A., Tel: +43 664 9841835, Schlafplätze: -

Elberfelder Hütte 2346 m, DAV, Dusche: k.A., Tel: +43 4824 2545, mobil: +43 664 2444338, Schlafplätze: 52