



# K&WSommer2018

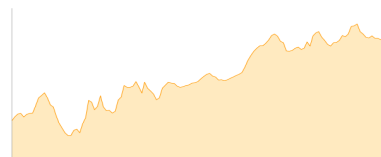
Typ:	<b>Strecke</b>	Gehzeit:	<b>26:35 Stunden</b>
Etappen:	<b>4</b>	Aufstieg:	<b>3594 Hm</b>
Länge:	<b>47.86 km</b>	Abstieg:	<b>4271 Hm</b>
Zeitraum:	<b>.. - ..</b>		

## Etappe 1

### Zallinger - Rifugio Emilio Comici - Sellajochhaus - Plattkofelhütte

Wandern - 993 Hm Aufstieg - 719 Hm Abstieg - **06:45** Stunden Gehzeit - 15.32 km Strecke

Berggasthaus Zallinger 2032m - Rifugio Emilio Comici 2253m - Sellajochhaus 2180m - Plattkofelhütte 2300m



## Etappe 2

### Plattkofelhütte - Rifugio d- Antermoia - Grasleitenhütte

Wandern - 990 Hm Aufstieg - 1155 Hm Abstieg - **07:15** Stunden Gehzeit - 12.89 km Strecke

Plattkofelhütte 2300m - Rifugio Antermoia 2497m - Grasleitenhütte 2165m

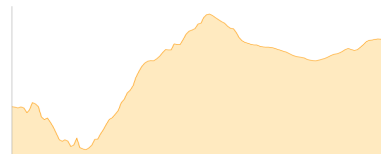


## Etappe 3

### Grasleitenhütte - Schlernhaus

Wandern - 941 Hm Aufstieg - 625 Hm Abstieg - **05:20** Stunden Gehzeit - 7.57 km Strecke

Grasleitenhütte 2165m - Schlernhaus 2457m

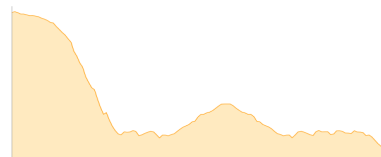


## Etappe 4

### Schlernhaus - Tschafonhütte - Hofer Alpl

Wandern - 670 Hm Aufstieg - 1772 Hm Abstieg - **07:15** Stunden Gehzeit - 12.08 km Strecke

Schlernhaus 2457m - Tschafonhütte 1722m - Hofer Alpl 1364m





## **Mögliche Unterkünfte**

Berggasthaus Zallinger 2032 m, AV: k.A., Dusche: k.A., Schlafplätze: -

Rifugio Emilio Comici 2253 m, AV: k.A., Dusche: k.A., Schlafplätze: -

Sellajochhaus 2180 m, AV: k.A., Dusche: k.A., Schlafplätze: -

Plattkofelhütte 2300 m, AV: k.A., Dusche: k.A., Schlafplätze: -

Rifugio Antermoia 2497 m, AV: k.A., Dusche: k.A., Schlafplätze: -

Grasleitenhütte 2165 m, CAI, Dusche: k.A., Tel: +39 0471 642103, Schlafplätze: -

Schlernhaus 2457 m, CAI, Dusche: k.A., Schlafplätze: -

Tschafonhütte 1722 m, AV: k.A., Dusche: k.A., Schlafplätze: -