



# Unmögliche Tour Innsbruck Venedig

Typ:  
Etappen: **13**  
Länge: **275.09 km**  
Zeitraum: .. - ..

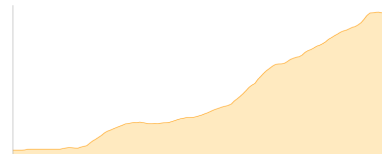
Gehzeit: **157:37 Stunden**  
Aufstieg: **23398 Hm**  
Abstieg: **22204 Hm**

## Etappe 1

### Innsbruck - Boschebenhütte

Wandern - 1505 Hm Aufstieg - 47 Hm Abstieg - **06:40** Stunden Gehzeit - 12.02 km Strecke

Innsbruck 570m - Boschebenhütte 2088m

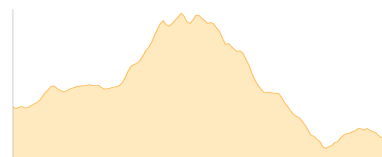


## Etappe 2

### Boschebenhütte - Naviser Hütte

Wandern - 1210 Hm Aufstieg - 1484 Hm Abstieg - **09:05** Stunden Gehzeit - 16.44 km Strecke

Boschebenhütte 2088m - Naviser Hütte 1787m

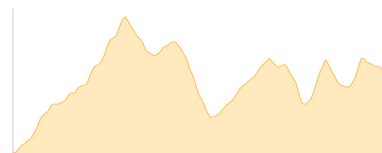


## Etappe 3

### Naviser Hütte - Geraer Hütte

Hochalpin - 2317 Hm Aufstieg - 1749 Hm Abstieg - **14:20** Stunden Gehzeit - 24.93 km Strecke

Naviser Hütte 1787m - Geraer Hütte 2324m



## Etappe 4

### Geraer Hütte - Schrammacher - Hochfeilerhütte

Hochalpin - 2586 Hm Aufstieg - 2209 Hm Abstieg - **15:30** Stunden Gehzeit - 19.72 km Strecke

Geraer Hütte 2324m - Schrammacher 3410m - Hochfeilerhütte 2710m



## Etappe 5

### Hochfeilerhütte - Tiefenrastenhütte

Wandern - 1517 Hm Aufstieg - 1913 Hm Abstieg - **10:55** Stunden Gehzeit - 16.32 km Strecke

Hochfeilerhütte 2710m - Tiefenrastenhütte 2312m



## Etappe 6

### Tiefenrastenhütte - Starkenfeldhütte

Wandern - 1210 Hm Aufstieg - 1573 Hm Abstieg - **09:45** Stunden Gehzeit - 20.32 km Strecke

Tiefenrastenhütte 2312m - Starkenfeldhütte 1936m





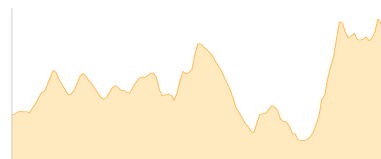
# Unmögliche Tour Innsbruck Venedig

## Etappe 7

### Starkenfeldhütte - Turnatetschhütte - Maurerberg - Maurerberghuette - ... - Medalges Hütte

Wandern - 1843 Hm Aufstieg - 1498 Hm Abstieg - **12:40** Stunden Gehzeit - 26.94 km Strecke

Starkenfeldhütte 1936m - Turnatetschhütte 2030m - Maurerberg 2332m - Maurerberghuette | Rifugio Monte Muro 2157m - Medalges Hütte 2282m



## Etappe 8

### Medalges Hütte - Franz-Kostner-Hütte

Wandern - 1723 Hm Aufstieg - 1484 Hm Abstieg - **11:05** Stunden Gehzeit - 18.89 km Strecke

Medalges Hütte 2282m - Franz-Kostner-Hütte 2536m

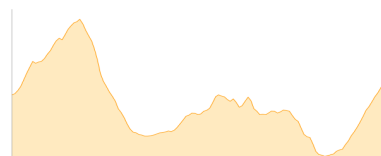


## Etappe 9

### Franz-Kostner-Hütte - Piz Bo- - Pian dei Fiacconi

Hochalpin - 1791 Hm Aufstieg - 1642 Hm Abstieg - **11:15** Stunden Gehzeit - 15.82 km Strecke

Franz-Kostner-Hütte 2536m - Piz Boè 3152m - Pian dei Fiacconi 2671m

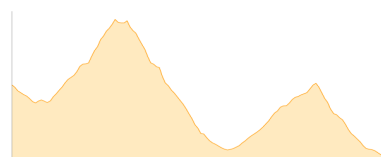


## Etappe 10

### Pian dei Fiacconi - Marmolata - Rifugio Fuciade

Hochalpin - 1598 Hm Aufstieg - 2298 Hm Abstieg - **11:35** Stunden Gehzeit - 12.96 km Strecke

Pian dei Fiacconi 2671m - Marmolata 3343m - Rifugio Fuciade 1982m

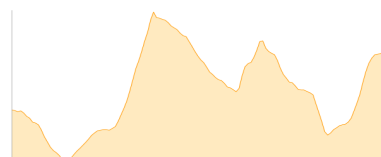


## Etappe 11

### Rifugio Fuciade - Baita Segantini

Wandern - 984 Hm Aufstieg - 768 Hm Abstieg - **07:00** Stunden Gehzeit - 15.42 km Strecke

Rifugio Fuciade 1982m - Baita Segantini 2174m



## Etappe 12

### Baita Segantini - Rifugio Velo della Madonna - Sass de Mura

Wandern - 3144 Hm Aufstieg - 2876 Hm Abstieg - **20:05** Stunden Gehzeit - 30.73 km Strecke

Baita Segantini 2174m - Rifugio Velo della Madonna 2358m - Sass de Mura 2547m



## Etappe 13

### Sass de Mura - Monte Grappa

Wandern - 1970 Hm Aufstieg - 2663 Hm Abstieg - **17:50** Stunden Gehzeit - 44.59 km Strecke

Sass de Mura 2547m - Monte Grappa 1775m





# Unmögliche Tour Innsbruck Venedig

## Mögliche Unterkünfte

Boschebenhütte 2088 m, AV: k.A., Dusche: k.A., Schlafplätze: -

Naviser Hütte 1787 m, privat, Dusche: k.A., Schlafplätze: 44

Geraer Hütte 2324 m, DAV, Dusche: k.A., Tel: +43 676 9610303, Schlafplätze: 108

Hochfeilerhütte 2710 m, AV: ja, Dusche: k.A., Tel: +39 0472 646071, Schlafplätze: 94

Tiefenrastenhütte 2312 m, AVS, Dusche: k.A., Tel: +39 0474 554999, mobil: +39 349 0679501, Schlafplätze: 41

Starkenfeldhütte 1936 m, AV: k.A., Dusche: k.A., Schlafplätze: -

Turnatetschhütte 2030 m, AV: k.A., Dusche: k.A., Schlafplätze: -

Maurerbergshütte | Rifugio Monte Muro 2157 m, AV: k.A., Dusche: k.A., Schlafplätze: -

Medalges Hütte 2282 m, AV: k.A., Dusche: k.A., Schlafplätze: -

Franz-Kostner-Hütte 2536 m, CAI, Dusche: ja, Tel: +39 0333 8759838, Schlafplätze: 28

Pian dei Fiacconi 2671 m, AV: k.A., Dusche: k.A., Schlafplätze: -

Rifugio Fuciade 1982 m, AV: k.A., Dusche: k.A., Schlafplätze: -

Baita Segantini 2174 m, AV: k.A., Dusche: k.A., Schlafplätze: -

Rifugio Velo della Madonna 2358 m, AV: k.A., Dusche: k.A., Schlafplätze: -