



Lechtaler Höhenweg

Typ: **Strecke**
Etappen: **9**
Länge: **64.23 km**
Zeitraum: .. - ..

Gehzeit: **42:33 Stunden**
Aufstieg: **6572 Hm**
Abstieg: **6316 Hm**

Etappe 1

Anhalter Hütte - Muttekopfhütte

Wandern - 763 Hm Aufstieg - 842 Hm Abstieg - **05:10** Stunden Gehzeit - 7.51 km Strecke

Anhalter Hütte 2042m - Muttekopfhütte 1934m



Etappe 2

Muttekopfhütte - Hanauer Hütte

Wandern - 1019 Hm Aufstieg - 1058 Hm Abstieg - **06:45** Stunden Gehzeit - 9.74 km Strecke

Muttekopfhütte 1934m - Hanauer Hütte 1922m




Etappe 3

Hanauer Hütte - Steinseehütte

Wandern - 559 Hm Aufstieg - 416 Hm Abstieg - **03:10** Stunden Gehzeit - 3.78 km Strecke

Hanauer Hütte 1922m - Steinseehütte 2061m

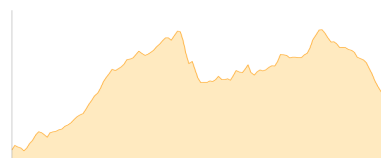


Etappe 4

Steinseehütte - Württemberger Haus

Wandern - 769 Hm Aufstieg - 599 Hm Abstieg - **04:35** Stunden Gehzeit - 6.64 km Strecke

Steinseehütte 2061m - Württemberger Haus 2220m

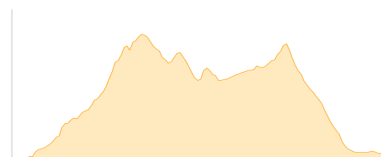


Etappe 5

Württembergischer Haus - Memminger Hütte

Wandern - 690 Hm Aufstieg - 676 Hm Abstieg - **04:30** Stunden Gehzeit - 6.96 km Strecke

Württembergischer Haus 2220m - Memminger Hütte 2242m



Etappe 6

Memminger Hütte - Ansbacher Hütte

Wandern - 1064 Hm Aufstieg - 920 Hm Abstieg - **06:40** Stunden Gehzeit - 10.13 km Strecke

Memminger Hütte 2242m - Ansbacher Hütte 2376m





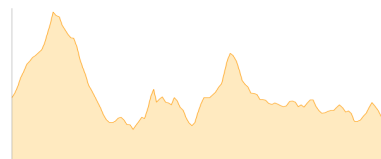
Lechtaler Höhenweg

Etappe 7

Ansbacher Hütte - Kaiserjochhaus

Wandern - 759 Hm Aufstieg - 828 Hm Abstieg - **05:10** Stunden Gehzeit - 7.89 km Strecke

Ansbacher Hütte 2376m - Kaiserjochhaus 2310m

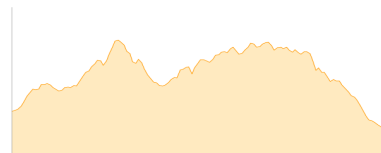


Etappe 8

Kaiserjochhaus - Leutkircher Hütte

Wandern - 369 Hm Aufstieg - 414 Hm Abstieg - **02:35** Stunden Gehzeit - 4.51 km Strecke

Kaiserjochhaus 2310m - Leutkircher Hütte 2251m

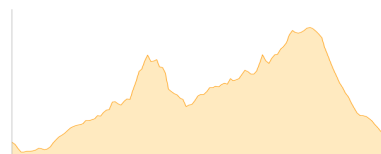


Etappe 9

Leutkircher Hütte - Ulmer Hütte

Wandern - 580 Hm Aufstieg - 563 Hm Abstieg - **03:55** Stunden Gehzeit - 7.07 km Strecke

Leutkircher Hütte 2251m - Ulmer Hütte 2285m





Lechtaler Höhenweg

Mögliche Unterkünfte

Anhalter Hütte 2042 m, DAV, Dusche: ja, mobil: +43 660 664 7428, Schlafplätze: 68

Muttekopfhütte 1934 m, ÖAV, Dusche: ja, Tel: +43 664 123 69 28, mobil: +43 664 1236928, Schlafplätze: 70

Hanauer Hütte 1922 m, DAV, Dusche: ja, mobil: +43 664 2669149, Schlafplätze: 112

Steinseehütte 2061 m, ÖAV, Dusche: ja, mobil: +43 664 275 37 70, Schlafplätze: 84

Württembergischer Haus 2220 m, DAV, Dusche: nein, mobil: +43 664 4401244, Schlafplätze: 58

Memminger Hütte 2242 m, DAV, Dusche: ja, Tel: keins, Schlafplätze: 149

Ansbacher Hütte 2376 m, DAV, Dusche: ja, Tel: +43 676 8429 27 136, Schlafplätze: 81

Kaiserjochhaus 2310 m, DAV, Dusche: ja, Tel: +43 664 1556533, Schlafplätze: 67

Leutkircher Hütte 2251 m, DAV, Dusche: ja, Tel: +43 664 9857849, Schlafplätze: 50

Ulmer Hütte 2285 m, DAV, Dusche: ja, Tel: +43 5446 30200, Schlafplätze: 52