



# Salzburg- Triest

Typ: **Strecke**  
Etappen: **28**  
Länge: **448.79 km**  
Zeitraum: .. - ..

Gehzeit: **202:00 Stunden**  
Aufstieg: **25403 Hm**  
Abstieg: **25842 Hm**

## Etappe 1

### Salzburg- Stöhr-Haus Tag 1

Wandern - 1678 Hm Aufstieg - 274 Hm Abstieg - **07:20** Stunden Gehzeit - 9.77 km Strecke

Glanegg 463m - Stöhr-Haus 1894m

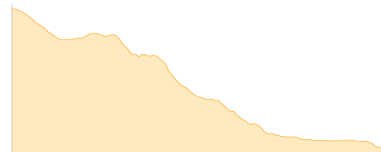


## Etappe 2

### Stöhr-Haus - Berchtesgaden Tag 2

Wandern - 206 Hm Aufstieg - 1492 Hm Abstieg - **05:05** Stunden Gehzeit - 11.12 km Strecke

Stöhr-Haus 1894m - Berchtesgaden 549m



## Etappe 3

### Berchtesgaden - Carl-von-Stahl-Haus Tag 3

Wandern - 1315 Hm Aufstieg - 141 Hm Abstieg - **06:00** Stunden Gehzeit - 10.33 km Strecke

Berchtesgaden 549m - Carl-von-Stahl-Haus 1736m

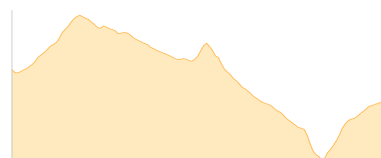


## Etappe 4

### Carl-von-Stahl-Haus - Wasseralm in der Röth Tag 4

Wandern - 1321 Hm Aufstieg - 1654 Hm Abstieg - **09:20** Stunden Gehzeit - 12.86 km Strecke

Carl-von-Stahl-Haus 1736m - Wasseralm in der Röth 1423m



## Etappe 5

### Wasseralm in der Röth - Ingolstädter Haus Tag 5

Wandern - 1340 Hm Aufstieg - 646 Hm Abstieg - **07:25** Stunden Gehzeit - 13.46 km Strecke

Wasseralm in der Röth 1423m - Ingolstädter Haus 2119m

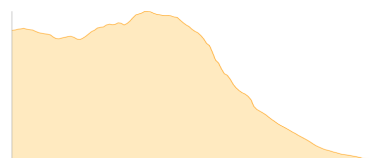


## Etappe 6

### Ingolstädter Haus - Maria Alm Tag 6

Wandern - 378 Hm Aufstieg - 1677 Hm Abstieg - **06:20** Stunden Gehzeit - 13.84 km Strecke

Ingolstädter Haus 2119m - Maria Alm 802m





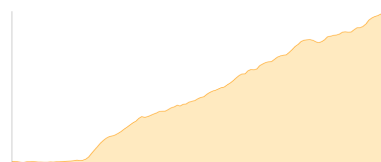
# Salzburg- Triest

## Etappe 7

### Maria Alm - Statzerhaus Tag 7

Wandern - 1371 Hm Aufstieg - 93 Hm Abstieg - **06:25** Stunden Gehzeit - 11.97 km Strecke

Maria Alm 802m - Statzerhaus 2117m



## Etappe 8

### Statzerhaus - Rauris Tag 8

Wandern - 564 Hm Aufstieg - 1718 Hm Abstieg - **08:15** Stunden Gehzeit - 22.06 km Strecke

Statzerhaus 2117m - Rauris 949m



## Etappe 9

### Rauris - Schutzhaus Neubau Tag 9

Wandern - 1315 Hm Aufstieg - 85 Hm Abstieg - **08:00** Stunden Gehzeit - 23.05 km Strecke

Rauris 949m - Schutzhaus Neubau 2175m



## Etappe 10

### Schutzhaus Neubau - Fragner Schutzhaus Tag 10

Wandern - 1230 Hm Aufstieg - 1589 Hm Abstieg - **09:15** Stunden Gehzeit - 15.71 km Strecke

Schutzhaus Neubau 2175m - Fragner Schutzhaus 1810m



## Etappe 11

### Fraganter Schutzhaus - Stall Tag 11

Wandern - 249 Hm Aufstieg - 1220 Hm Abstieg - **06:05** Stunden Gehzeit - 17.92 km Strecke

Fraganter Schutzhaus 1810m - Stall 867m

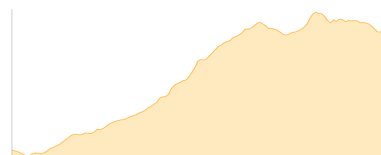


## Etappe 12

### Stall - Hugo-Gerbers-Hütte Tag 12

Wandern - 2240 Hm Aufstieg - 741 Hm Abstieg - **11:35** Stunden Gehzeit - 20.5 km Strecke

Stall 867m - Hugo-Gerbers-Hütte 2355m

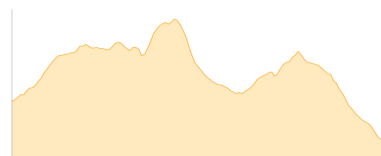


## Etappe 13

### Hugo-Gerbers-Hütte - Feldnerhütte Tag 13

Wandern - 664 Hm Aufstieg - 815 Hm Abstieg - **05:05** Stunden Gehzeit - 9.61 km Strecke

Hugo-Gerbers-Hütte 2355m - Feldnerhütte 2182m






# Salzburg- Triest

## Etappe 14

### Feldnerhütte - Greifenburg Tag 14

Wandern - 88 Hm Aufstieg - 1636 Hm Abstieg - **05:20** Stunden Gehzeit - 13.77 km Strecke

Feldnerhütte 2182m



## Etappe 15

### Greifenburg - Hermagor Tag 15

Wandern - 673 Hm Aufstieg - 725 Hm Abstieg - **07:55** Stunden Gehzeit - 23.55 km Strecke

Hermagor 585m



## Etappe 16

### Hermagor - Rifugio Nordio-Deffar Tag 16

Wandern - 1374 Hm Aufstieg - 534 Hm Abstieg - **08:55** Stunden Gehzeit - 21.65 km Strecke

Hermagor 585m - Rifugio Nordio-Deffar 1435m



## Etappe 17

### Rifugio Nordio-Deffar - Tarvisio Tag 17

Wandern - 680 Hm Aufstieg - 1366 Hm Abstieg - **06:45** Stunden Gehzeit - 13.79 km Strecke

Rifugio Nordio-Deffar 1435m - Tarvisio 750m



## Etappe 18

### Tarvisio - Rifugio Luigi Zacchi Tag 18

Wandern - 856 Hm Aufstieg - 219 Hm Abstieg - **05:25** Stunden Gehzeit - 13.84 km Strecke

Tarvisio 750m - Rifugio Luigi Zacchi 1387m



## Etappe 19

### Rifugio Luigi Zacchi - Postarski Dom na Vrsicu Tag 19

Wandern - 1295 Hm Aufstieg - 996 Hm Abstieg - **09:25** Stunden Gehzeit - 22.8 km Strecke

Rifugio Luigi Zacchi 1387m - Postarski Dom na Vrsicu 1680m



## Etappe 20

### Postarski Dom na Vrsicu - Pogacnikov dom Tag 20

Wandern - 1209 Hm Aufstieg - 858 Hm Abstieg - **06:50** Stunden Gehzeit - 8.53 km Strecke

Postarski Dom na Vrsicu 1680m - Pogacnikov dom 2050m





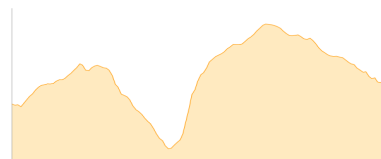
# Salzburg- Triest

## Etappe 21

### Pogacnikov dom - Dolichütte Tag 21

Wandern - 1089 Hm Aufstieg - 964 Hm Abstieg - **06:35** Stunden Gehzeit - 8.4 km Strecke

Pogacnikov dom 2050m - Dolichütte 2151m



## Etappe 22

### Dolichütte - Dom na komni Tag 22

Wandern - 859 Hm Aufstieg - 1501 Hm Abstieg - **07:40** Stunden Gehzeit - 14.7 km Strecke

Dolichütte 2151m - Dom na komni 1520m



## Etappe 23

### Dom na komni - Tolmin Tag 23

Wandern - 780 Hm Aufstieg - 2082 Hm Abstieg - **09:25** Stunden Gehzeit - 20.94 km Strecke

Dom na komni 1520m - Tolmin 210m



## Etappe 24

### Tolmin - Tribil Superiore Tag 24

Wandern - 1247 Hm Aufstieg - 838 Hm Abstieg - **08:10** Stunden Gehzeit - 18.18 km Strecke

Tolmin 210m - Tribil Superiore / Gorenji Tarbij 600m



## Etappe 25

### Tribil Superiore - Castelmonte Tag 25

Wandern - 398 Hm Aufstieg - 438 Hm Abstieg - **04:00** Stunden Gehzeit - 11.51 km Strecke

Tribil Superiore / Gorenji Tarbij 600m



## Etappe 26

### Castelmonte - Cormons Tag 26

Wandern - 253 Hm Aufstieg - 765 Hm Abstieg - **05:50** Stunden Gehzeit - 18.49 km Strecke

Cormons 54m



## Etappe 27

### Cormons - Duino Tag 27

Wandern - 407 Hm Aufstieg - 449 Hm Abstieg - **07:25** Stunden Gehzeit - 25.24 km Strecke

Cormons 54m - Locanda Bar - Duino 1m

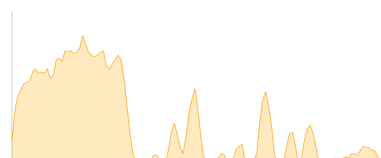


## Etappe 28

### Duino - Triest Tag 28

Wandern - 324 Hm Aufstieg - 326 Hm Abstieg - **06:10** Stunden Gehzeit - 21.24 km Strecke

Locanda Bar - Duino 1m





## Salzburg- Triest

### Mögliche Unterkünfte

Stöhr-Haus 1894 m, DAV, Dusche: k.A., Tel: +49 8652 7233, Schlafplätze: 82

Carl-von-Stahl-Haus 1736 m, ÖAV, Dusche: ja, Tel: +49 8652 6559922, Schlafplätze: 94

Wasseralm in der Röth 1423 m, DAV, Dusche: nein, Tel: +49 8652 609 11 60, Schlafplätze: 40

Ingolstädter Haus 2119 m, DAV, Dusche: ja, Tel: +43 6582 8353, mobil: +43 664 1605733, Schlafplätze: 115

Statzerhaus 2117 m, AV: k.A., Dusche: k.A., Schlafplätze: -

Schutzhaus Neubau 2175 m, AV: k.A., Dusche: k.A., Tel: +43 6544 8181, Schlafplätze: 44

Fraganter Schutzhaus 1810 m, ÖAV, Dusche: k.A., Tel: +43 4785 396, Schlafplätze: 92

Hugo-Gerbers-Hütte 2355 m, ÖAV, Dusche: k.A., Tel: +43 664 5954740, mobil: +43 699 19523336, Schlafplätze: 25

Feldnerhütte 2182 m, ÖAV, Dusche: k.A., Tel: +43 650 6104379, Schlafplätze: 25

Rifugio Nordio-Deffar 1435 m, AV: k.A., Dusche: k.A., Schlafplätze: -

Rifugio Luigi Zacchi 1387 m, AV: k.A., Dusche: k.A., Schlafplätze: -

Postarski Dom na Vrsicu 1680 m, AV: k.A., Dusche: k.A., Tel: +386 41 610 029, Schlafplätze: 48

Pogacnikov dom 2050 m, AV: k.A., Dusche: k.A., Schlafplätze: 79

Dolichütte 2151 m, AV: k.A., Dusche: k.A., Tel: +386 51 614 780, Schlafplätze: 74

Dom na komni 1520 m, AV: k.A., Dusche: k.A., Schlafplätze: -