Vorarlberg und Rätikon

Typ:	**Rundtour**	Gehzeit:	**29:18 Stunden**
Etappen:	**3**	Aufstieg:	**4176 Hm**
Länge:	**56.18 km**	Abstieg:	**4183 Hm**
Zeitraum:	**00.00.0000 - 00.00.0000**		

Etappe 1

Brand - Oberzalimhütte - Hirschsee - Schesaplanahütte

Wandern - 1829 Hm Aufstieg - 986 Hm Abstieg - **10:10** Stunden Gehzeit - 17.07 km Strecke

Oberzalimhütte 1889m - Hirschsee 1681m - Schesaplanahütte 1908m

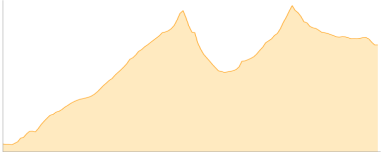

Etappe 2

Schesaplanahütte - Drusator - Lindauer Hütte - Geissspitze - Rellstall

Wandern - 1594 Hm Aufstieg - 2016 Hm Abstieg - **12:45** Stunden Gehzeit - 27.03 km Strecke

Schesaplanahütte 1908m - Lindauer Hütte 1744m - Geisspitze 2326m - Alpengasthof Rellstal 1490m

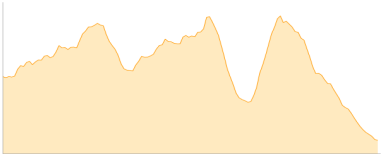

Etappe 3

Alpengasthof Rellstal - Alpe Lün - Lünerkrinne - Brand

Wandern - 753 Hm Aufstieg - 1181 Hm Abstieg - **06:25** Stunden Gehzeit - 12.08 km Strecke

Alpengasthof Rellstal 1490m - Alpe Lün 1770m - Lünerkrinne 2139m - Douglasshütte 1980m

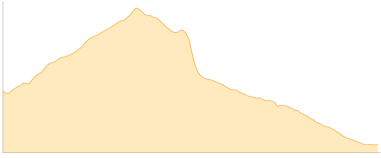

Vorarlberg und Rätikon

Mögliche Unterkünfte

Oberzalimhütte 1889 m, DAV, Dusche: ja, Tel: +43 664 1900691, mobil: +43 664 1900691, Schlafplätze: 42

Schesaplanahütte 1908 m, SAC, Dusche: ja, Tel: +41 81 3251163, Schlafplätze: 85

Lindauer Hütte 1744 m, DAV, Dusche: ja, mobil: +43 664 5033456, Schlafplätze: 163

Alpengasthof Rellstal 1490 m, AV: k.A., Dusche: k.A., Schlafplätze: -

Alpe Lün 1770 m, AV: k.A., Dusche: k.A., Schlafplätze: -

Douglasshütte 1980 m, ÖAV, Dusche: ja, Tel: +43 5559 25951, Schlafplätze: 150