



Verwall 2018-01

Typ: **Hufeisen**
Etappen: **4**
Länge: **43.96 km**
Zeitraum: .. - ..

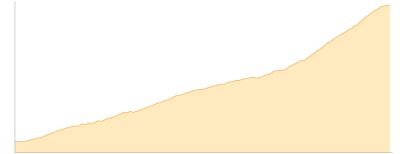
Gehzeit: **25:59 Stunden**
Aufstieg: **3930 Hm**
Abstieg: **3690 Hm**

Etappe 1

Wellnesspark Pettneu - Edmund-Graf-Hütte

Wandern - 1251 Hm Aufstieg - 74 Hm Abstieg - **05:15** Stunden Gehzeit - 7.09 km Strecke

Wellnesspark Pettneu 1196m - Edmund-Graf-Hütte 2375m



Etappe 2

Edmund-Graf-Hütte - Hoher Riffler - Niederelbehütte

Hochalpin - 1294 Hm Aufstieg - 1360 Hm Abstieg - **08:35** Stunden Gehzeit - 12.64 km Strecke

Edmund-Graf-Hütte 2375m - Hoher Riffler (Verw.) 3168m - Niederelbehütte 2310m

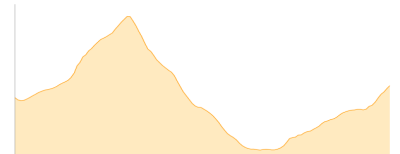


Etappe 3

Niederelbehütte - Darmstädter Hütte

Wandern - 818 Hm Aufstieg - 756 Hm Abstieg - **05:15** Stunden Gehzeit - 7.84 km Strecke

Niederelbehütte 2310m - Darmstädter Hütte 2384m

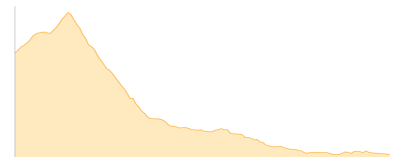


Etappe 4

Darmstädter Hütte - Konstanzer Hütte - Gasthaus Ferwall - Dengert

Wandern - 567 Hm Aufstieg - 1500 Hm Abstieg - **06:55** Stunden Gehzeit - 16.39 km Strecke

Darmstädter Hütte 2384m - Konstanzer Hütte 1688m - Gasthaus Ferwall 1445m - Dengert 1435m





Verwall 2018-01

Mögliche Unterkünfte

Edmund-Graf-Hütte 2375 m, ÖAV, Dusche: nein, Tel: +43 5448 8555, mobil: +43 699 13290061, Schlafplätze: 90

Niederelbehütte 2310 m, DAV, Dusche: nein, Tel: +43 676 841 38 52 00, mobil: +43 676 841385200, Schlafplätze: 71

Darmstädter Hütte 2384 m, DAV, Dusche: ja, Tel: +43 699 15446313, Schlafplätze: 94

Konstanzer Hütte 1688 m, DAV, Dusche: ja, Tel: +43664 73621816, mobil: +43 664 73844 682, Schlafplätze: 73