



ALto Adige 2018 Rosengarten

Typ: **Rundtour**
Etappen: **3**
Länge: **21.91 km**
Zeitraum: **00.00.0000 - 00.00.0000**

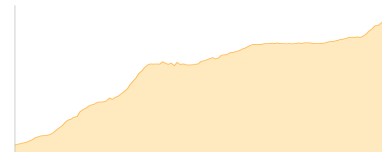
Gehzeit: **11:52 Stunden**
Aufstieg: **1706 Hm**
Abstieg: **1705 Hm**

Etappe 1

Alto Adige 2018 Tag 1 Paolina - Kölner Hütte

Wandern - 690 Hm Aufstieg - 108 Hm Abstieg - **03:15** Stunden Gehzeit - 5.71 km Strecke

Rifugio Paolina 2125m - Kölner Hütte 2337m

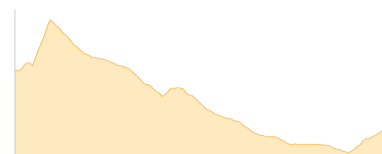


Etappe 2

Alto Adige 2018 Tag 2 Kölner Hütte - Santnerpasshütte - Gartlhütte - Vajolet-Hütte - ... - Ciamped-e

Wandern - 595 Hm Aufstieg - 940 Hm Abstieg - **05:00** Stunden Gehzeit - 8.97 km Strecke

Kölner Hütte 2337m - Vajolet-Hütte 2243m - Rifugio Gardeccia 1949m - Ciampedie 1998m

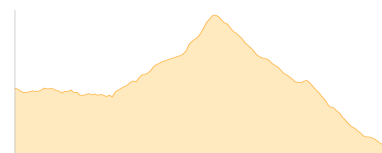


Etappe 3

ALto Adige 2018 Tag 3

Wandern - 421 Hm Aufstieg - 657 Hm Abstieg - **03:35** Stunden Gehzeit - 7.23 km Strecke

Ciampedie 1998m - Rotwandhütte 2283m





ALto Adige 2018 Rosengarten

Mögliche Unterkünfte

Rifugio Paolina 2125 m, AV: k.A., Dusche: k.A., Schlafplätze: -

Kölner Hütte 2337 m, CAI, Dusche: k.A., Tel: +39 0471 612033, mobil: +39 0335 6563512, Schlafplätze: 60

Vajolet-Hütte 2243 m, SAT, Dusche: k.A., Schlafplätze: -

Rifugio Gardeccia 1949 m, AV: k.A., Dusche: k.A., Schlafplätze: -

Ciampedie 1998 m, CAI-SAT, Dusche: k.A., Schlafplätze: -

Rotwandhütte 2283 m, SAT, Dusche: k.A., Schlafplätze: 62