



# Vom Rosengarten zu den Drei Zinnen 2018

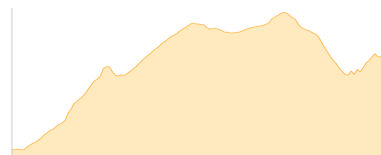
Typ:	<b>Strecke</b>	Gehzeit:	<b>49:55 Stunden</b>
Etappen:	<b>8</b>	Aufstieg:	<b>7169 Hm</b>
Länge:	<b>92.64 km</b>	Abstieg:	<b>7128 Hm</b>
Zeitraum:	<b>18.08.2018 - 23.08.2018</b>		

## Etappe 1 18.08.2018 Samstag

### Alphotel Panorama, St. Zyprian - Sesselschwaige - Schlernhaus - Grasleitenhütte

Wandern - 1954 Hm Aufstieg - 1018 Hm Abstieg - **10:15** Stunden Gehzeit - 13.64 km Strecke

Bärenfalle 2016m - Sesselschwaige 1933m - Schlernhaus 2457m - Bärenloch 1943m - Grasleitenhütte 2165m



## Etappe 2 19.08.2018 Sonntag

### Grasleitenhütte - Plattkofelhütte - Rifugio Friedrich August

Wandern - 914 Hm Aufstieg - 756 Hm Abstieg - **06:30** Stunden Gehzeit - 14.19 km Strecke

Grasleitenhütte 2165m - Tierser Alpl 2440m - Plattkofelhütte 2300m - Rifugio Friedrich August 2298m



## Etappe 3 20.08.2018 Montag

### Rifugio Friedrich August - Rifugio Boe - Piz Boé - Franz-Kostner-Hütte

Wandern - 1399 Hm Aufstieg - 1162 Hm Abstieg - **09:00** Stunden Gehzeit - 15.89 km Strecke

Rifugio Friedrich August 2298m - Sellajoch 2240m - Val Lasties 2320m - Rifugio Boe 2871m - Piz Boé 3152m

- Franz-Kostner-Hütte 2536m



## Etappe 4 21.08.2018 Dienstag

### Franz-Kostner-Hütte - Bergstation Sessellift Vallon

Hochalpin - 26 Hm Aufstieg - 374 Hm Abstieg - **01:05** Stunden Gehzeit - 2.01 km Strecke

Franz-Kostner-Hütte 2536m - Boé 2172m



## Etappe 5 21.08.2018 Dienstag

### Rifugio Santa Croce - Faneshütte

Wandern - 722 Hm Aufstieg - 702 Hm Abstieg - **05:05** Stunden Gehzeit - 10.21 km Strecke

Rifugio Santa Croce 2045m - Faneshütte 2060m



## Etappe 6 22.08.2018 Mittwoch

### Faneshütte - Rifugio Ospitale

Wandern - 832 Hm Aufstieg - 1401 Hm Abstieg - **07:10** Stunden Gehzeit - 12.88 km Strecke

Faneshütte 2060m - Rifugio Ospitale 1490m






# Vom Rosengarten zu den Drei Zinnen 2018

## **Etappe 7** 22.08.2018 Mittwoch

### **Misurinasee - Rifugio Fonda Savio**

Wandern - 669 Hm Aufstieg - 51 Hm Abstieg - **02:55** Stunden Gehzeit - 4.47 km Strecke

Misurinasee 1756m - Rifugio Fonda-Savio 2367m

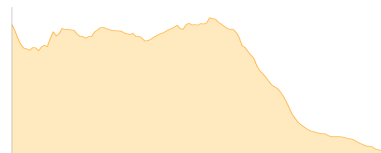


## **Etappe 8** 23.08.2018 Donnerstag

### **Rifugio Fonda Savio - Dreizinnenhütte - Bad Moos**

Wandern - 653 Hm Aufstieg - 1664 Hm Abstieg - **07:55** Stunden Gehzeit - 19.35 km Strecke

Rifugio Fonda-Savio 2367m - Rifugio Auronzo 2320m - Langalm 2235m - Dreizinnenhütte 2405m -  
Fischleinboden 1454m - Bad Moos 1355m





# Vom Rosengarten zu den Drei Zinnen 2018

## Mögliche Unterkünfte

Schlernhaus 2457 m, CAI, Dusche: k.A., Schlafplätze: -

Grasleitenhütte 2165 m, CAI, Dusche: k.A., Tel: +39 0471 642103, Schlafplätze: -

Tierser Alpl 2440 m, privat, Dusche: k.A., Schlafplätze: -

Plattkofelhütte 2300 m, AV: k.A., Dusche: k.A., Schlafplätze: -

Rifugio Friedrich August 2298 m, privat, Dusche: ja, Schlafplätze: -

Rifugio Boe 2871 m, SAT, Dusche: k.A., Schlafplätze: -

Franz-Kostner-Hütte 2536 m, CAI, Dusche: ja, Tel: +39 0333 8759838, Schlafplätze: 28

Rifugio Santa Croce 2045 m, AV: k.A., Dusche: k.A., Tel: +39 0471 839632, Schlafplätze: -

Faneshütte 2060 m, privat, Dusche: ja, Tel: +39 0474 501 097, Schlafplätze: 100

Rifugio Ospitale 1490 m, AV: k.A., Dusche: k.A., Schlafplätze: -

Rifugio Fonda-Savio 2367 m, AV: k.A., Dusche: k.A., Schlafplätze: -

Rifugio Auronzo 2320 m, CAI, Dusche: k.A., Schlafplätze: -

Dreizinnenhütte 2405 m, CAI, Dusche: ja, Tel: +39 0474 972002, Schlafplätze: -

## Persönliche Anmerkungen

<http://www.alphotel-panorama.com/de.html><http://www.grasleitenhuette.com/de.htm><https://www.fassa.com/IT/RifugioFriedrichAugust/><https://www.rifugiokostner.it/de><http://www.rifugiofanef.com/de/fanes-alm-huette.html><https://www.fonda-savio.it/><http://www.dreizinnenhuette.com/>