



# Alpenüberquerrung

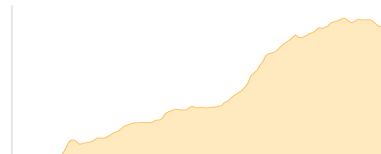
Typ: Gehzeit: **53:13 Stunden**  
Etappen: **10** Aufstieg: **8166 Hm**  
Länge: **98.2 km** Abstieg: **6742 Hm**  
Zeitraum: **12.08.2018 - 12.08.2018**

## **Etappe 1** 12.08.2018 Sonntag

### **St- Bartholomä - Kärlingerhaus**

Wandern - 1269 Hm Aufstieg - 244 Hm Abstieg - **05:55** Stunden Gehzeit - 9.14 km Strecke

St. Bartholomä 606m - Kärlingerhaus 1638m



## **Etappe 2**

### **Kärlingerhaus - Parkplatz Saalfelden**

Wandern - 678 Hm Aufstieg - 1573 Hm Abstieg - **07:05** Stunden Gehzeit - 13.54 km Strecke

Kärlingerhaus 1638m - Parkplatz Saalfelden 735m



## **Etappe 3**

### **Ferleiten - Trauneralm**

Wandern - 434 Hm Aufstieg - 87 Hm Abstieg - **02:35** Stunden Gehzeit - 6.92 km Strecke

Ferleiten 1145m - Trauneralm 1522m

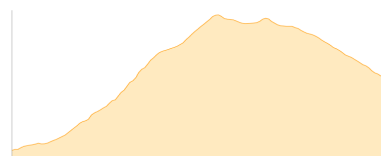


## **Etappe 4**

### **Trauneralm - Glocknerhaus**

Wandern - 1229 Hm Aufstieg - 612 Hm Abstieg - **06:25** Stunden Gehzeit - 8.59 km Strecke

Trauneralm 1522m - Glocknerhaus 2132m

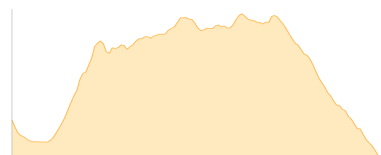


## **Etappe 5**

### **Glocknerhaus - Salmhütte - Glorer Hütte - Lucknerhaus**

Hochalpin - 970 Hm Aufstieg - 1159 Hm Abstieg - **07:25** Stunden Gehzeit - 14.81 km Strecke

Glocknerhaus 2132m - Salmhütte 2644m - Glorer Hütte 2642m - Lucknerhaus 1918m

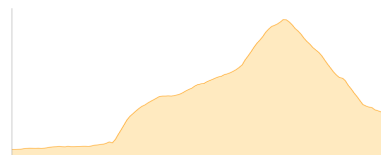


## **Etappe 6**

### **Barmer Haus - Jausenstation Unterstalleralm**

Wandern - 1150 Hm Aufstieg - 849 Hm Abstieg - **06:55** Stunden Gehzeit - 11.14 km Strecke

Barmer Haus 1391m - Unterstalleralm 1688m





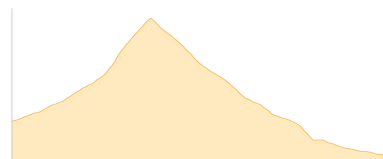
# Alpenüberquerrung

## Etappe 7

### Alpenpension Bad Kalkstein - Toblach

Wandern - 955 Hm Aufstieg - 1265 Hm Abstieg - **07:25** Stunden Gehzeit - 13.74 km Strecke

Alpenpension Bad Kalkstein 1557m - Toblach 1256m




## Etappe 8

### Zum Klaus - Dreischusterhütte

Wandern - 400 Hm Aufstieg - 11 Hm Abstieg - **02:05** Stunden Gehzeit - 5.72 km Strecke

Alte Säge 1259m - Dreischusterhütte 1626m

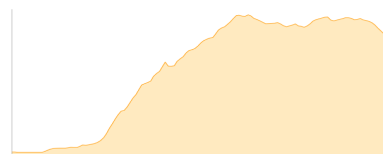


## Etappe 9

### Dreischusterhütte - Langalm

Wandern - 991 Hm Aufstieg - 296 Hm Abstieg - **05:00** Stunden Gehzeit - 8.65 km Strecke

Dreischusterhütte 1626m - Rifugio Lavaredo 2344m




## Etappe 10

### Rifugio Auronzo - Sport Hotel Misurina

Wandern - 90 Hm Aufstieg - 646 Hm Abstieg - **02:20** Stunden Gehzeit - 5.96 km Strecke

Rifugio Auronzo 2320m - Sport Hotel Misurina 1751m





# Alpenüberquerrung

## Mögliche Unterkünfte

Kärlingerhaus 1638 m, DAV, Dusche: ja, Tel: +49 (0)8652-6019901, Schlafplätze: 203

Trauneralm 1522 m, AV: k.A., Dusche: k.A., Schlafplätze: -

Glocknerhaus 2132 m, ÖAV, Dusche: ja, Tel: +43 4824 24666, mobil: +43 676 9448284, Schlafplätze: 88

Salmhütte 2644 m, ÖAV, Dusche: k.A., Schlafplätze: 50

Glorer Hütte 2642 m, DAV, Dusche: k.A., mobil: +43 664 3032200, Schlafplätze: 50

Lucknerhaus 1918 m, privat, Dusche: k.A., Tel: +43 4876 8555, Schlafplätze: 56

Barmer Haus 1391 m, DAV, Dusche: k.A., Schlafplätze: -

Alpenpension Bad Kalkstein 1557 m, AV: k.A., Dusche: k.A., Schlafplätze: -

Dreischusterhütte 1626 m, AVS, Dusche: k.A., Tel: +39 0474 966610, Schlafplätze: 52

Rifugio Lavaredo 2344 m, AV: k.A., Dusche: k.A., Schlafplätze: -

Rifugio Auronzo 2320 m, CAI, Dusche: k.A., Schlafplätze: -

Sport Hotel Misurina 1751 m, AV: k.A., Dusche: k.A., Schlafplätze: -