



Mallorca (Kück) 2018

Typ:	Stützpunkt	Gehzeit:	40:33 Stunden
Etappen:	11	Aufstieg:	5070 Hm
Länge:	97.31 km	Abstieg:	5098 Hm
Zeitraum:	00.00.0000 - 00.00.0000		

Etappe 1

Mallorca 2018-B: Banyalbufar-Port de Canonge-Banyalbufar

Wandern - 762 Hm Aufstieg - 720 Hm Abstieg - **05:45** Stunden Gehzeit - 13.57 km Strecke

Banyalbufar 194m

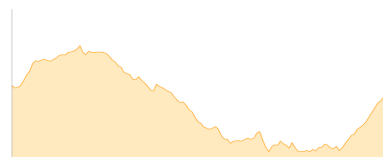


Etappe 2

Mallorca 2018-G: Rundweg bei Deia

Wandern - 502 Hm Aufstieg - 515 Hm Abstieg - **04:00** Stunden Gehzeit - 9.44 km Strecke

Finca Son Mico 268m



Etappe 3

Mallorca 2018-H: Deia-Rif. Muleta

Wandern - 355 Hm Aufstieg - 384 Hm Abstieg - **03:10** Stunden Gehzeit - 8.31 km Strecke

Refugi Can Boi 134m - Finca Son Mico 268m - Refugi Muleta 110m

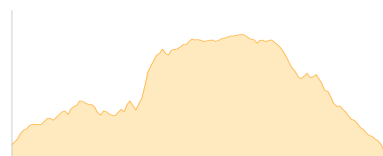


Etappe 4

Mallorca 2018-I: Rundweg bei Soller

Wandern - 655 Hm Aufstieg - 696 Hm Abstieg - **05:10** Stunden Gehzeit - 11.71 km Strecke

Mirador de ses Barques 396m

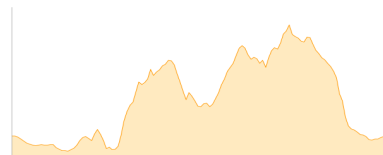


Etappe 5

Mallorca 2018-J: Rundweg um Sòller

Wandern - 549 Hm Aufstieg - 549 Hm Abstieg - **05:20** Stunden Gehzeit - 15.64 km Strecke

Soller 45m - Refugi Muleta 110m - Finca Son Mico 268m - Soller 45m

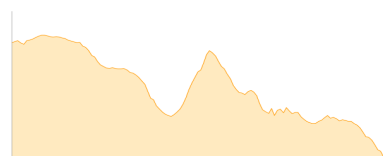


Etappe 6

Mallorca 2018-D: Mirador de ses Barques-Calu Tuent

Wandern - 411 Hm Aufstieg - 797 Hm Abstieg - **04:05** Stunden Gehzeit - 9.18 km Strecke

Mirador de ses Barques 396m





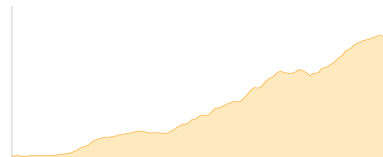
Mallorca (Kück) 2018

Etappe 7

Mallorca 2018-E: Port de Sóller-Mirador de ses Barques

Wandern - 453 Hm Aufstieg - 64 Hm Abstieg - **02:25** Stunden Gehzeit - 5.33 km Strecke

Mirador de ses Barques 396m

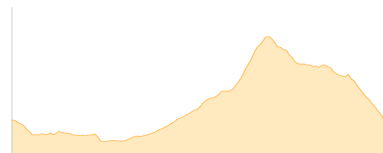


Etappe 8

Mallorca 2018-N: Rundweg Alcudia (klein)

Wandern - 430 Hm Aufstieg - 430 Hm Abstieg - **03:10** Stunden Gehzeit - 7 km Strecke

Parkplatz Ermita de la Victòria 128m - Parkplatz Ermita de la Victòria 128m



Etappe 9

Mallorca 2018-M: Rundweg Alcudia (groß)

Wandern - 554 Hm Aufstieg - 554 Hm Abstieg - **04:15** Stunden Gehzeit - 9.84 km Strecke

Parkplatz Ermita de la Victòria 128m - Parkplatz Ermita de la Victòria 128m

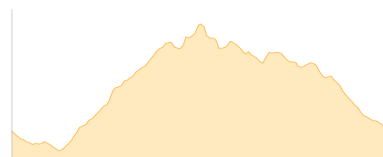


Etappe 10

Mallorca 2018-K: Rundweg Castell d'Alaro

Wandern - 345 Hm Aufstieg - 343 Hm Abstieg - **02:25** Stunden Gehzeit - 4.58 km Strecke

Refugi Castell d Alaro 772m



Etappe 11

Mallorca 2018-A: Stadtrundgang Palma de Mallorca

Wandern - 54 Hm Aufstieg - 46 Hm Abstieg - **00:50** Stunden Gehzeit - 2.71 km Strecke

Kathedrale La Seu 19m





Mallorca (Kück) 2018

Mögliche Unterkünfte

Refugi Can Boi 134 m, AV: k.A., Dusche: k.A., Schlafplätze: -

Refugi Muleta 110 m, AV: k.A., Dusche: k.A., Schlafplätze: -

Refugi Castell d Alaro 772 m, AV: k.A., Dusche: k.A., Schlafplätze: -