



E5 in 8 Etappen - Sommer 2018 V2

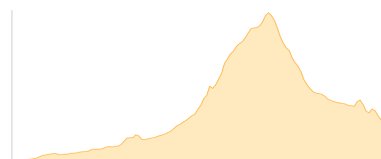
Typ:	Strecke	Gehzeit:	76:37 Stunden
Etappen:	9	Aufstieg:	9877 Hm
Länge:	162.78 km	Abstieg:	11074 Hm
Zeitraum:	.. - ..		

Etappe 1

Oberstdorf - Kemptner Hütte - Holzgau

Wandern - 1383 Hm Aufstieg - 1089 Hm Abstieg - **09:45** Stunden Gehzeit - 23.38 km Strecke

Oberstdorf 803m - Talstation Nebelhornbahn 823m - Gruben [BY] 863m - Spielmannsau 986m - Oberau-Alpe 1005m - Kemptner Hütte 1845m - Mädelejoch 1974m - Untere Roßgumpenalm 1357m - Cafe UTA 1245m - Hängebrücke Holzgau 1200m - Holzgau 1098m



Etappe 2

Holzgau - Memminger Hütte

Wandern - 1446 Hm Aufstieg - 323 Hm Abstieg - **08:15** Stunden Gehzeit - 18.51 km Strecke

Holzgau 1098m - Madau, Hermine 1307m - Materialeilbahn Memminger Hütte 1443m - Memminger Hütte 2242m



Etappe 3

Memminger Hütte - Zamser Schihütte

Wandern - 1525 Hm Aufstieg - 2016 Hm Abstieg - **11:40** Stunden Gehzeit - 20.28 km Strecke

Memminger Hütte 2242m - Seescharte 2599m - Oberlochalm 1809m - Unterlochalm 1576m - Zams 765m - Skihütte Zams 1740m



Etappe 4

Zamser Schihütte - Wenns

Wandern - 815 Hm Aufstieg - 1544 Hm Abstieg - **07:30** Stunden Gehzeit - 13.25 km Strecke

Skihütte Zams 1740m - Piller Kreuz 2471m - Glanderspitze 2512m - Wannejöchl 2497m - Kreuzjoch (Venet) 2464m - Larcheralm 1814m - Wenns 995m

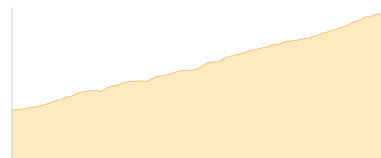


Etappe 5

Gletscherblick - Gletscherstube

Wandern - 201 Hm Aufstieg - 3 Hm Abstieg - **01:00** Stunden Gehzeit - 2.23 km Strecke

Gletscherblick 1696m - Gletscherstube [T] 1891m

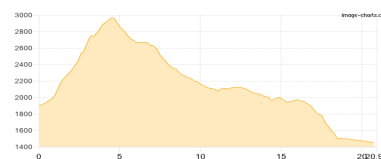


Etappe 6

Gletscherstube - Braunschweiger Hütte - Zwieselstein

Wandern - 1290 Hm Aufstieg - 1728 Hm Abstieg - **10:20** Stunden Gehzeit - 20.91 km Strecke

Gletscherstube [T] 1891m - Braunschweiger Hütte 2759m - Pitztaler Jöchel 2979m - Rettenbachgletscher 2663m - Löplealm 1912m - Ghf. Sonneck 1947m - Gaislachalm 1970m - Zwieselstein 1472m





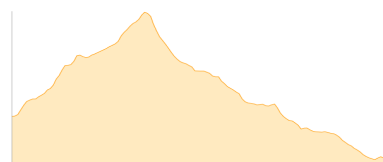
E5 in 8 Etappen - Sommer 2018 V2

Etappe 7

Zwieselstein - Timmelsjoch - Moos in Passeier

Wandern - 1165 Hm Aufstieg - 1599 Hm Abstieg - **09:55** Stunden Gehzeit - 22.65 km Strecke

Zwieselstein 1472m - Timmelsjoch 2474m - Gasthof Hochfirst 1800m - Gasthof Rabenstein 1419m - Moos in Passeier 1086m



Etappe 8

Moos in Passeier - Pfandleralm - Hinteregg Alm

Wandern - 1745 Hm Aufstieg - 797 Hm Abstieg - **10:05** Stunden Gehzeit - 19.1 km Strecke

Moos in Passeier 1086m - St. Leonhard in Passeier 688m - Pfandler Alm 1350m - Mahdalm 2002m - Hinteregg Alm 1974m



Etappe 9

Hinteregg Alm - Meran

Wandern - 307 Hm Aufstieg - 1975 Hm Abstieg - **08:10** Stunden Gehzeit - 22.48 km Strecke

Hinteregg Alm 1974m - Hirzer Hütte 1981m - Hirzer Seilbahn Bergstation 1980m - Saltaus 524m - Meran 313m





E5 in 8 Etappen - Sommer 2018 V2

Mögliche Unterkünfte

Gruben [BY] 863 m, AV: k.A., Dusche: k.A., Schlafplätze: -

Kemptner Hütte 1845 m, DAV, Dusche: k.A., Tel: +49 8322 700152, Schlafplätze: 285

Madau, Hermine 1307 m, AV: k.A., Dusche: k.A., Schlafplätze: -

Memminger Hütte 2242 m, DAV, Dusche: ja, Tel: keins, Schlafplätze: 149

Oberlochalm 1809 m, AV: k.A., Dusche: k.A., Schlafplätze: -

Skihütte Zams 1740 m, privat, Dusche: k.A., Tel: +43 5442 61 300, mobil: +43 650 4218 709, Schlafplätze: 70

Larcheralm 1814 m, privat, Dusche: ja, Tel: +43 650 8806589, mobil: +43 664 2722649, Schlafplätze: 15

Gletscherstube [T] 1891 m, privat, Dusche: k.A., Schlafplätze: -

Braunschweiger Hütte 2759 m, DAV, Dusche: ja, Tel: +43 664 2012013, mobil: +43 664 535 37 22, Schlafplätze: 183

Löplealm 1912 m, AV: k.A., Dusche: k.A., Schlafplätze: -

Ghf. Sonneck 1947 m, AV: k.A., Dusche: k.A., Schlafplätze: -

Gaislachalm 1970 m, privat, Dusche: k.A., Tel: +43 5254 2914, Schlafplätze: 29

Zwieselstein 1472 m, DAV, Dusche: k.A., Schlafplätze: 27

Gasthof Hochfirst 1800 m, privat, Dusche: k.A., Tel: +39 0473 647040, Schlafplätze: 38

Gasthof Rabenstein 1419 m, AV: k.A., Dusche: k.A., Schlafplätze: -

Pfandler Alm 1350 m, AV: k.A., Dusche: k.A., Schlafplätze: -

Mahdalm 2002 m, AV: k.A., Dusche: k.A., Schlafplätze: -

Hinteregg Alm 1974 m, AV: k.A., Dusche: k.A., Schlafplätze: -

Hirzer Hütte 1981 m, AV: k.A., Dusche: k.A., Schlafplätze: -