



# Schladming-Tour C

Typ: **Rundtour**  
Etappen: **5**  
Länge: **32.67 km**  
Zeitraum: **.. - ..**

Gehzeit: **24:45 Stunden**  
Aufstieg: **3869 Hm**  
Abstieg: **3868 Hm**

## Etappe 1

### Parkplatz Riesachfälle - Gollinghütte

Wandern - 657 Hm Aufstieg - 93 Hm Abstieg - **03:10** Stunden Gehzeit - 5.81 km Strecke

Parkplatz Riesachfälle 1074m - Gollinghütte 1642m

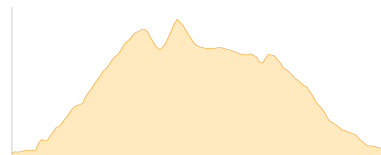


## Etappe 2

### Gollinghütte - Preintalerhütte

Wandern - 1138 Hm Aufstieg - 1140 Hm Abstieg - **07:05** Stunden Gehzeit - 8.27 km Strecke

Gollinghütte 1642m - Preintalerhütte 1656m

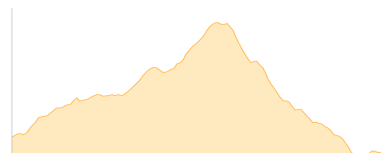


## Etappe 3

### Preintalerhütte - Hans-Wödl-Hütte

Wandern - 903 Hm Aufstieg - 1023 Hm Abstieg - **06:00** Stunden Gehzeit - 7.32 km Strecke

Preintalerhütte 1656m - Hans-Wödl-Hütte 1528m

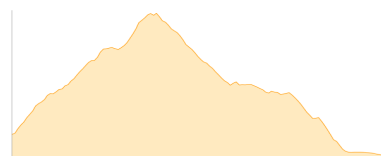


## Etappe 4

### Hans-Wödl-Hütte - Höchstein - Kaltenbachalm

Wandern - 1111 Hm Aufstieg - 1264 Hm Abstieg - **07:15** Stunden Gehzeit - 8.34 km Strecke

Hans-Wödl-Hütte 1528m - Höchstein 2543m - Kaltenbachalm 1362m

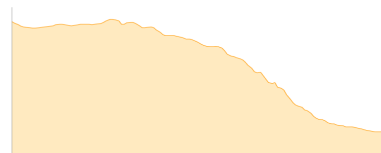


## Etappe 5

### Kaltenbachalm - Parkplatz Riesachfälle

Wandern - 60 Hm Aufstieg - 348 Hm Abstieg - **01:15** Stunden Gehzeit - 2.93 km Strecke

Kaltenbachalm 1362m - Parkplatz Riesachfälle 1074m





## Schladming-Tour C

### Mögliche Unterkünfte

Gollinghütte 1642 m, AV: k.A., Dusche: ja, Tel: +43 676 5336288, Schlafplätze: 82

Preintalerhütte 1656 m, AV: k.A., Dusche: ja, mobil: +43 664 1448881, Schlafplätze: 156

Hans-Wödl-Hütte 1528 m, privat, Dusche: k.A., mobil: +43 664 7638908, Schlafplätze: 68

Kaltenbachalm 1362 m, AV: k.A., Dusche: k.A., Schlafplätze: -