Männertour 2018

Typ:	**Hufeisen**	Gehzeit:	**22:32 Stunden**
Etappen:	**3**	Aufstieg:	**3611 Hm**
Länge:	**38.76 km**	Abstieg:	**2797 Hm**
Zeitraum:	**.. - ..**		

Etappe 1

Ginzling - Tristenbachalm - Steinbockhütte - Floite - Greizer Hütte

Wandern - 1258 Hm Aufstieg - 41 Hm Abstieg - **05:45** Stunden Gehzeit - 11.54 km Strecke

Ginzling 985m - Tristenbachalm 1177m - Steinbockhütte 1382m - Floite 1616m - Greizer Hütte 2227m

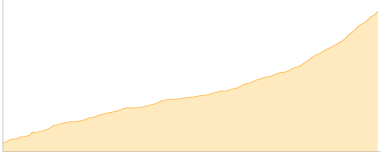

Etappe 2

Greizer Hütte - Nördl- Mörchnerscharte - Schwarzensee -T- - Berliner Hütte

Hochalpin - 1093 Hm Aufstieg - 1254 Hm Abstieg - **07:30** Stunden Gehzeit - 10.79 km Strecke

Greizer Hütte 2227m - Nördliche Mörchnerscharte 2872m - Schwarzensee [T] 2472m - Berliner Hütte 2042m

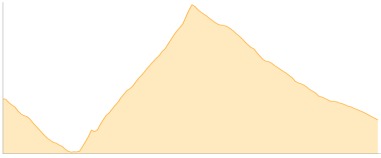

Etappe 3

Berliner Hütte - Schönbichler Horn - Furtschaglhaus - Schlegeisbach - Schlegeisspeicher

Hochalpin - 1260 Hm Aufstieg - 1502 Hm Abstieg - **09:15** Stunden Gehzeit - 16.42 km Strecke

Berliner Hütte 2042m - Schönbichler Horn 3134m - Furtschaglhaus 2295m - Schlegeisbach 1785m - Schlegeisspeicher 1790m

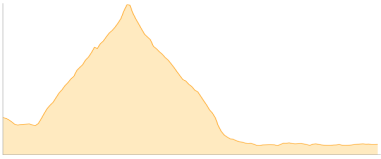

Männertour 2018

Mögliche Unterkünfte

Greizer Hütte 2227 m, DAV, Dusche: k.A., mobil: +43 664 1405003, Schlafplätze: 88

Berliner Hütte 2042 m, DAV, Dusche: ja, Tel: +43 5286 5223, mobil: +43 676 7 05 14 73, Schlafplätze: 177

Furtschaglhaus 2295 m, DAV, Dusche: ja, Tel: +43 676 9579818, Schlafplätze: 132

Persönliche Anmerkungen

start in Deutschland 05.07.2018

06.07.2018 Aufstieg