



Männertour 2018 Kevin

Typ: **Hufeisen**
Etappen: **4**
Länge: **49.08 km**
Zeitraum: .. - ..

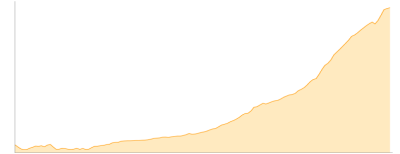
Gehzeit: **24:46 Stunden**
Aufstieg: **3276 Hm**
Abstieg: **3456 Hm**

Etappe 1

Stillupspeicher - Grüne-Wand-Hütte - Kasseler Hütte

Wandern - 1160 Hm Aufstieg - 158 Hm Abstieg - **05:55** Stunden Gehzeit - 12.58 km Strecke

Stillup 1116m - Grüne-Wand-Hütte 1438m - Kasseler Hütte 2177m

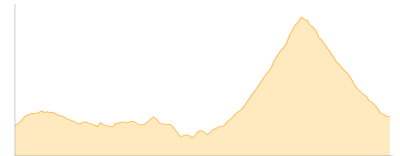


Etappe 2

Kasseler Hütte - Lapenscharte - Greizer Hütte

Wandern - 911 Hm Aufstieg - 872 Hm Abstieg - **06:00** Stunden Gehzeit - 9.46 km Strecke

Kasseler Hütte 2177m - Lapenscharte 2701m - Greizer Hütte 2227m



Etappe 3

Greizer Hütte - Nördl- Mörchnerscharte - Schwarzensee -T- - Berliner Hütte

Hochalpin - 1093 Hm Aufstieg - 1254 Hm Abstieg - **07:30** Stunden Gehzeit - 10.79 km Strecke

Greizer Hütte 2227m - Nördliche Mörchnerscharte 2872m - Schwarzensee [T] 2472m - Berliner Hütte 2042m

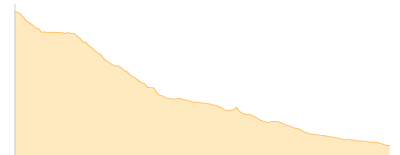


Etappe 4

Berliner Hütte - Alpenrosenhütte - Grawandhütte - Klausenalm - Breitlahner - Ginzling

Wandern - 112 Hm Aufstieg - 1172 Hm Abstieg - **05:25** Stunden Gehzeit - 16.24 km Strecke

Berliner Hütte 2042m - Alpenrosenhütte 1873m - Grawandhütte 1636m - Klausenalm 1301m - Breitlahner 1256m - Ginzling 985m





Männertour 2018 Kevin

Mögliche Unterkünfte

Grüne-Wand-Hütte 1438 m, privat, Dusche: k.A., Schlafplätze: 29

Kasseler Hütte 2177 m, DAV, Dusche: ja, Tel: +43 664 4016033, Schlafplätze: 108

Greizer Hütte 2227 m, DAV, Dusche: k.A., mobil: +43 664 1405003, Schlafplätze: 88

Berliner Hütte 2042 m, DAV, Dusche: ja, Tel: +43 5286 5223, mobil: +43 676 7 05 14 73, Schlafplätze: 177

Alpenrosenhütte 1873 m, privat, Dusche: ja, Tel: +43 5286 5222, Schlafplätze: 75

Grawandhütte 1636 m, privat, Dusche: ja, Tel: 43 5286 5213, mobil: +43 650 3952992, Schlafplätze: 26

Breitlahner 1256 m, privat, Dusche: ja, Tel: +43 5286 5212, mobil: +43 650 395 2992, Schlafplätze: 50