



Lechquellenrunde Taunus-Wanderfreunde

Typ: **Hufeisen**
Etappen: **4**
Länge: **36.02 km**
Zeitraum: **00.00.0000 - 00.00.0000**

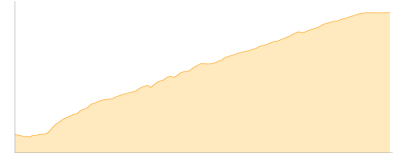
Gehzeit: **18:58 Stunden**
Aufstieg: **3022 Hm**
Abstieg: **2184 Hm**

Etappe 1

1. Landsteg-Biberacher Hütte

Wandern - 792 Hm Aufstieg - 66 Hm Abstieg - **03:30** Stunden Gehzeit - 5.34 km Strecke

Landsteg 1080m - Biberacher Hütte 1846m

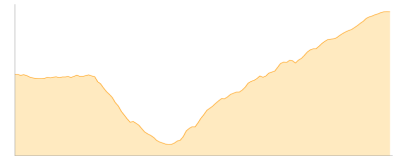


Etappe 2

Biberacher Hütte - Göppinger Hütte

Wandern - 992 Hm Aufstieg - 578 Hm Abstieg - **05:40** Stunden Gehzeit - 9.9 km Strecke

Biberacher Hütte 1846m - Göppinger Hütte 2245m

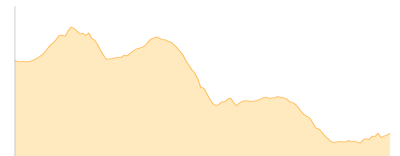


Etappe 3

Göppinger Hütte - Freiburger Hütte

Wandern - 503 Hm Aufstieg - 840 Hm Abstieg - **04:35** Stunden Gehzeit - 9.76 km Strecke

Göppinger Hütte 2245m - Freiburger Hütte 1931m



Etappe 4

Freiburger Hütte - Ravensburger Hütte

Wandern - 735 Hm Aufstieg - 700 Hm Abstieg - **05:15** Stunden Gehzeit - 11.02 km Strecke

Freiburger Hütte 1931m - Ravensburger Hütte 1948m





Lechquellenrunde Taunus-Wanderfreunde

Mögliche Unterkünfte

Biberacher Hütte 1846 m, DAV, Dusche: nein, Tel: +43 5519 257, mobil: +43 699 16073048, Schlafplätze: 90

Göppinger Hütte 2245 m, DAV, Dusche: nein, Tel: +43 5583 3540, mobil: +43 664 3146854, Schlafplätze: 65

Freiburger Hütte 1931 m, DAV, Dusche: ja, mobil: +43 664 1745042, Schlafplätze: 140

Ravensburger Hütte 1948 m, DAV, Dusche: ja, Tel: +43 664 5005526, Schlafplätze: 81