



# robomountain2018

Typ: **Hufeisen**  
Etappen: **4**  
Länge: **17.78 km**  
Zeitraum: .. - ..

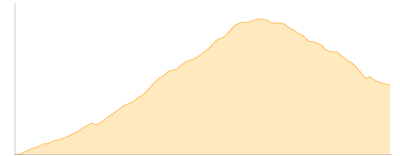
Gehzeit: **11:54 Stunden**  
Aufstieg: **1790 Hm**  
Abstieg: **1840 Hm**

## Etappe 1

### Talstation Füssener Jöchl - Otto-Mayr-Hütte

Wandern - 668 Hm Aufstieg - 340 Hm Abstieg - **03:35** Stunden Gehzeit - 5.62 km Strecke

Talstation Füssener Jöchl 1203m - Otto-Mayr-Hütte 1530m

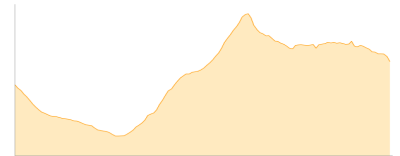


## Etappe 2

### Otto-Mayr-Hütte - Sabachjoch - Gimpelhaus

Wandern - 689 Hm Aufstieg - 580 Hm Abstieg - **04:20** Stunden Gehzeit - 6.8 km Strecke

Otto-Mayr-Hütte 1530m - Gimpelhaus 1659m



## Etappe 3

### Tannheimer Hütte - Rote Flüh - Tannheimer Hütte

Wandern - 403 Hm Aufstieg - 403 Hm Abstieg - **02:30** Stunden Gehzeit - 2.63 km Strecke

Tannheimer Hütte 1760m - Rote Flüh 2111m - Tannheimer Hütte 1760m

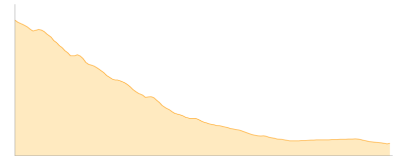


## Etappe 4

### Abstieg von Gimpelhaus

Wandern - 30 Hm Aufstieg - 517 Hm Abstieg - **01:30** Stunden Gehzeit - 2.72 km Strecke

Gimpelhaus 1659m - Nesselwängle Schmitten 1151m





# robomountain2018

## **Mögliche Unterkünfte**

Otto-Mayr-Hütte 1530 m, DAV, Dusche: ja, Tel: +43 5677 8457, Schlafplätze: 74

Gimpelhaus 1659 m, privat, Dusche: ja, Tel: +43 5675 8251, Schlafplätze: 220

Tannheimer Hütte 1760 m, DAV, Dusche: k.A., mobil: +43 676 5451700, Schlafplätze: 22