



# Totes Gebirge

Typ: **Strecke**  
Etappen: **5**  
Länge: **45.29 km**  
Zeitraum: **.. - ..**

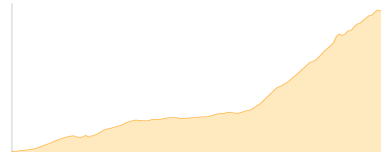
Gehzeit: **24:24 Stunden**  
Aufstieg: **3516 Hm**  
Abstieg: **3433 Hm**

## Etappe 1

### Parkplatz Schwarzenbachstüberl - Mittereckerstüberl - Ebenseer Hochkogelhaus

Wandern - 1101 Hm Aufstieg - 84 Hm Abstieg - **04:30** Stunden Gehzeit - 5.33 km Strecke

Parkplatz Schwarzenbachstüberl 523m - Mittereckerstüberl 768m - Ebenseer Hochkogelhaus 1558m

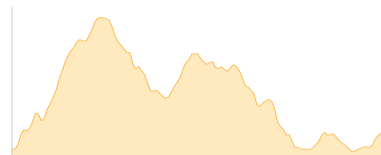


## Etappe 2

### Ebenseer Hochkogelhaus - Schönberg

Wandern - 1045 Hm Aufstieg - 964 Hm Abstieg - **07:00** Stunden Gehzeit - 12.42 km Strecke

Ebenseer Hochkogelhaus 1558m - Schönberg 2090m - Albert-Appel-Haus 1638m



## Etappe 3

### Albert-Appel-Haus - Pühringerhütte

Wandern - 491 Hm Aufstieg - 477 Hm Abstieg - **04:00** Stunden Gehzeit - 10.3 km Strecke

Albert-Appel-Haus 1638m - Pühringerhütte 1638m

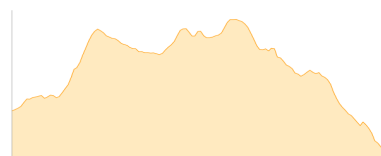


## Etappe 4

### Pühringerhütte - Prielschutzhaus

Wandern - 759 Hm Aufstieg - 964 Hm Abstieg - **05:50** Stunden Gehzeit - 10.89 km Strecke

Pühringerhütte 1638m - Prielschutzhaus 1420m



## Etappe 5

### Prielschutzhaus - Hinterstoder Johannishof

Wandern - 120 Hm Aufstieg - 944 Hm Abstieg - **03:05** Stunden Gehzeit - 6.36 km Strecke

Prielschutzhaus 1420m - Hinterstoder Johannishof 606m





# Totes Gebirge

## Mögliche Unterkünfte

Mittereckerstüberl 768 m, AV: k.A., Dusche: k.A., Schlafplätze: -

Ebenseer Hochkogelhaus 1558 m, AV: k.A., Dusche: k.A., Schlafplätze: -

Albert-Appel-Haus 1638 m, ÖTV, Dusche: k.A., Schlafplätze: -

Pühringerhütte 1638 m, ÖAV, Dusche: k.A., Tel: +43 720 920442, Schlafplätze: 78

Prielschutzhaus 1420 m, ÖAV, Dusche: k.A., Tel: +43 7564 20602, mobil: +43 664 1168407, Schlafplätze: 151